

ОБЩЕСТВО С ОГРАНИЧЕННОЙ ОТВЕТСТВЕННОСТЬЮ
«МегаБит»

Документация по планировке территории (проект межевания территории) по объекту:
«Строительство и реконструкция трубопроводов Западно-Тэбукского нефтяного
месторождения (2 очередь)»

Том 2. Материалы по обоснованию проекта межевания территории

Взам. инв. №
Подпись и дата
Инв. № подл.

Заказчик: ООО «ЛУКОЙЛ-Коми»

И.о. директора ООО «МегаБит»
специалист II категории по землеустройству



Мансуров А.У.

Канафина А.Н.

Состав проекта межевания территории

Том 1. Раздел 1 Проект межевания территории. Графическая часть




Раздел 2 Проект межевания территории. Текстовая часть

**Том 2. Раздел 3 Материалы по обоснованию проекта межевания территории.
Графическая часть**


**Раздел 4 Материалы по обоснованию проекта межевания территории.
Пояснительная записка**

Оглавление

Том. 2. Раздел 3 МАТЕРИАЛЫ ПО ОБОСНОВАНИЮ. ГРАФИЧЕСКАЯ ЧАСТЬ	5
Чертеж материалов по обоснованию проекта межевания территории на материалах лесоустройства	6
Чертеж материалов по обоснованию проекта межевания территории	10
Раздел 4 МАТЕРИАЛЫ ПО ОБОСНОВАНИЮ. ПОЯСНИТЕЛЬНАЯ ЗАПИСКА	17
4 Общие положения	18
4.1. Обоснование определения местоположения границ образуемого земельного участка с учетом соблюдения требований к образуемым земельным участкам, в том числе требований к предельным (минимальным и (или) максимальным) размерам земельных участков	18
4.2. Обоснование способа образования земельного участка	18
4.3. Обоснование определение размеров образуемого земельного участка	18
4.4. Обоснование определения границ публичного сервитута, подлежащего установлению в соответствии с законодательством Российской Федерации	18
1. Приложение А	20
2. Приложение Б	26

						Строительство и реконструкция трубопроводов Западно-Тэбукского нефтяного месторождения (2 очередь)			
Изм.	Кодуч	Лист	№ док.	Подпис.	Дата	ПРОЕКТ МЕЖЕВАНИЯ ТЕРРИТОРИИ	Стадия	Лист	Листов
Разраб.	Канафина						П	3	
Пров.	Хайруллин						ООО «МегаБит»		
И.о. директора	Мансуров								

СОСТАВ ИСПОЛНИТЕЛЕЙ:

№	Должность	Ф.И.О.	Подпись
1	специалист II категории по землеустройству	Канафина А.Н.	

Проект межевания территории на объекты: «Строительство и реконструкция трубопроводов Западно-Тэбукского нефтяного месторождения (2 очередь)», состоит из текстовой и графической частей:

Графические приложения

№ п/п	Наименование чертежа	Масштаб чертежа	Кол-во листов
1	Чертеж материалов по обоснованию проекта межевания территории на материалах лесоустройства	1:10000	4
	Чертеж материалов по обоснованию проекта межевания территории	1:2000	7

Изм.	Колуч	Лист	№ док.	Подпись	Дата

Изм.	Колуч	Лист	№ док.	Подпись	Дата

Строительство и реконструкция трубопроводов Западно-Тэбукского нефтяного месторождения (2 очередь)

Лист

4

**Том 2. Раздел 3. Материалы по обоснованию
Проекта межевания территории.
Графическая часть**

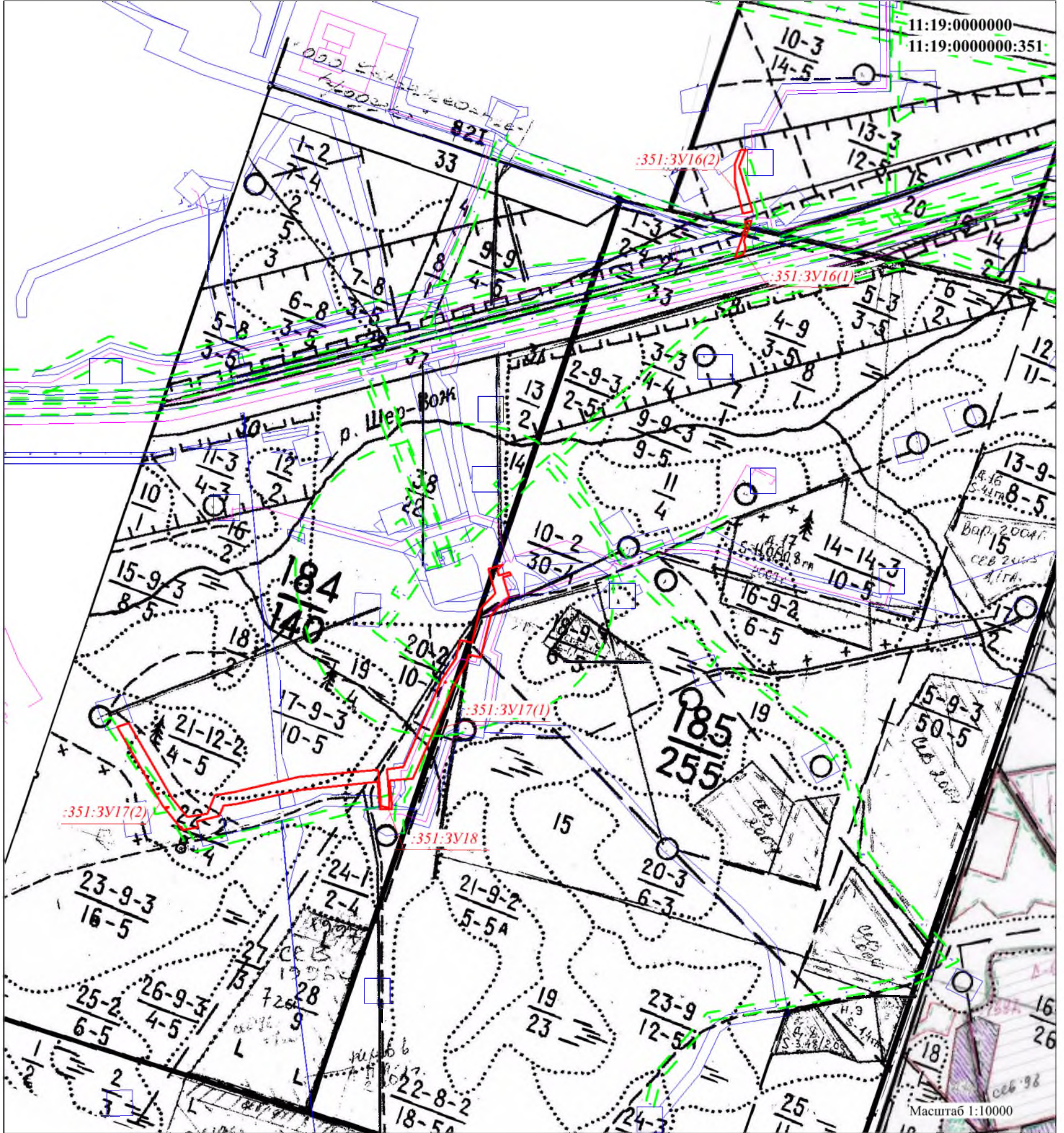
Инив. № подл.	Подпись и дата	Взам. инв. №

						Строительство и реконструкция трубопроводов Западно-Тэбукского нефтяного месторождения (2 очередь)	Лист
Изм.	Колуч.	Лист	№ док.	Подпись	Дата		5

ЧЕРТЕЖ МАТЕРИАЛОВ ПО ОБОСНОВАНИЮ ПРОЕКТА МЕЖЕВАНИЯ ТЕРРИТОРИИ НА МАТЕРИАЛАХ ЛЕСОУСТРОЙСТВА



Субъект Российской Федерации: Республика Коми
Муниципальное образование: МР "Сосногорск"
Лесничество (лесопарк): Сосногорское лесничество
Участковое лесничество: Нижнеодесское участковое лесничество
Площадь: 25,5040 га



Условные обозначения:

- :351:3Y17(1) - обозначение образуемого земельного участка
- границы зон с особыми условиями использования территории
- граница ранее отведенных земельных участков
- границы объектов капитального строительства
- граница образуемого земельного участка
- граница лесного квартала

11:19:0000000 - номер кадастрового квартала

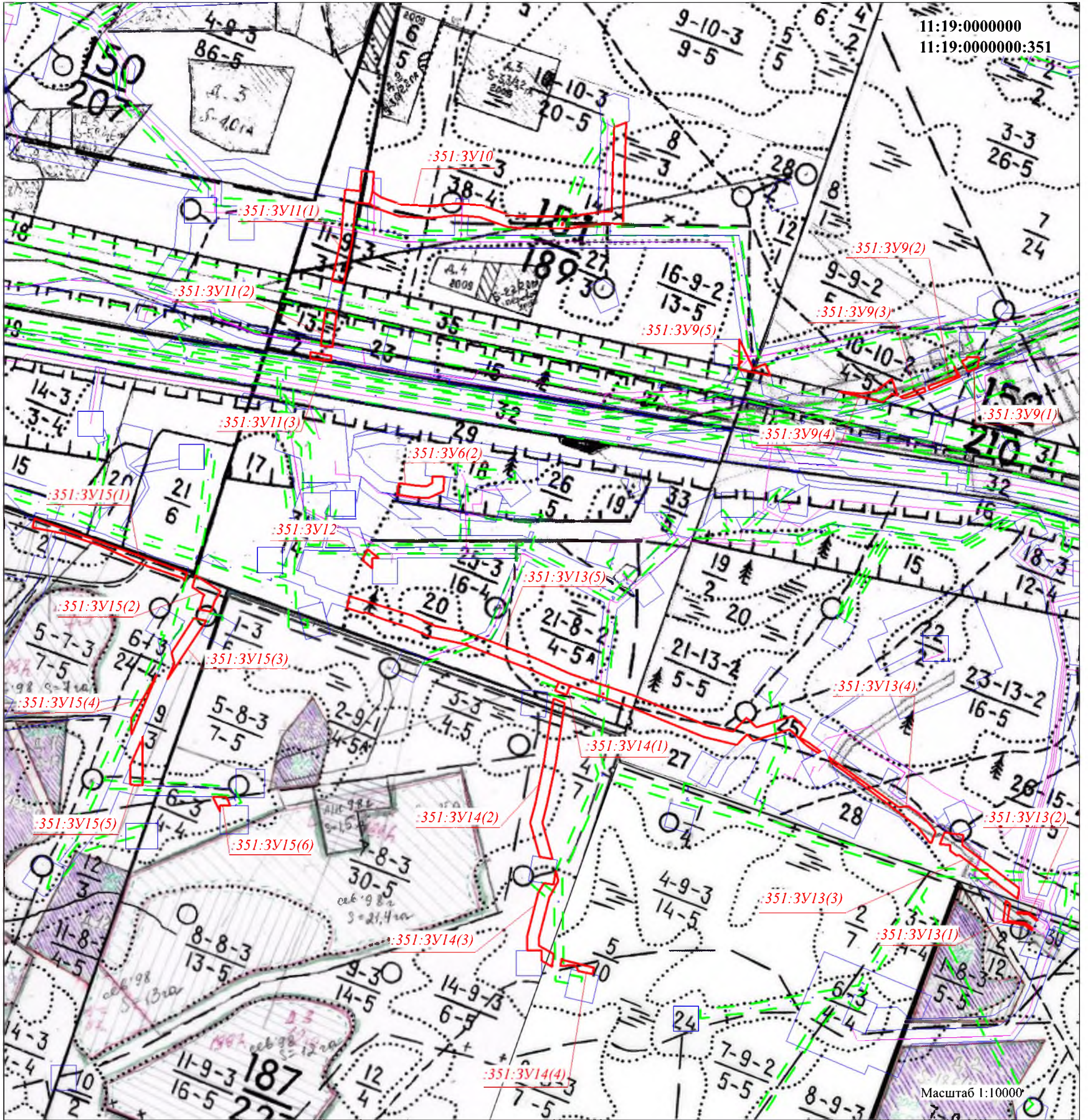
11:19:0000000:351 - кадастровый номер исходного участка

						Строительство и реконструкция трубопроводов Западно-Тэбукского нефтяного месторождения (2 очередь)					
Изм.	Кол.уч.	Лист	Док.	Подпись	Дата	ПРОЕКТ МЕЖЕВАНИЯ ТЕРРИТОРИИ Масштаб 1:10000					
Разраб.									Стадия	Лист	Листов
Проверил									ООО "МегаБит"		
Директор											




ЧЕРТЕЖ МАТЕРИАЛОВ ПО ОБОСНОВАНИЮ ПРОЕКТА МЕЖЕВАНИЯ ТЕРРИТОРИИ НА МАТЕРИАЛАХ ЛЕСОУСТРОЙСТВА

Субъект Российской Федерации: Республика Коми
 Муниципальное образование: МР "Сосногорск"
 Лесничество (лесопарк): Сосногорское лесничество
 Участковое лесничество: Нижнеодесское участковое лесничество
 Площадь: 25,5040 га



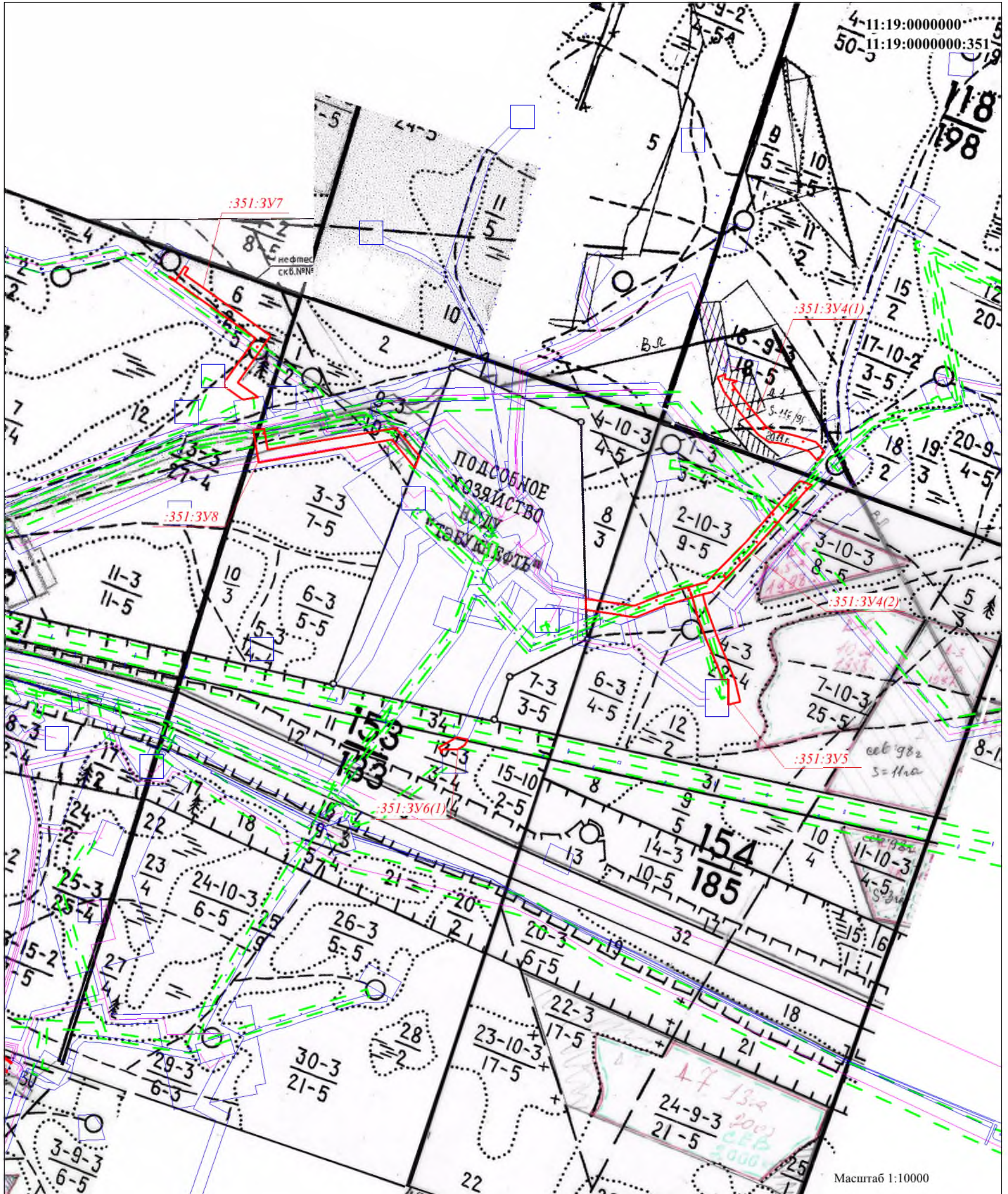
* см. Условные обозначения на листе 1 чертежа материалов по обоснованию проекта межевания территории на материалах лесоустройства

						Строительство и реконструкция трубопроводов Западно-Тэбукского нефтяного месторождения (2 очередь)				
Изм.	Кол.уч.	Лист	Док.	Подпись	Дата	ПРОЕКТ МЕЖЕВАНИЯ ТЕРРИТОРИИ Масштаб 1:10000				
Разраб.					Стадия				Лист	Листов
Проверил					ООО "МегаБит"					
Директор										



ЧЕРТЕЖ МАТЕРИАЛОВ ПО ОБОСНОВАНИЮ ПРОЕКТА МЕЖЕВАНИЯ ТЕРРИТОРИИ НА МАТЕРИАЛАХ ЛЕСОУСТРОЙСТВА

Субъект Российской Федерации: Республика Коми
 Муниципальное образование: МР "Сосногорск"
 Лесничество (лесопарк): Сосногорское лесничество
 Участковое лесничество: Нижнеодесское участковое лесничество
 Площадь: 25,5040 га



* см. Условные обозначения на листе 1 чертежа материалов по обоснованию проекта межевания территории на материалах лесоустройства

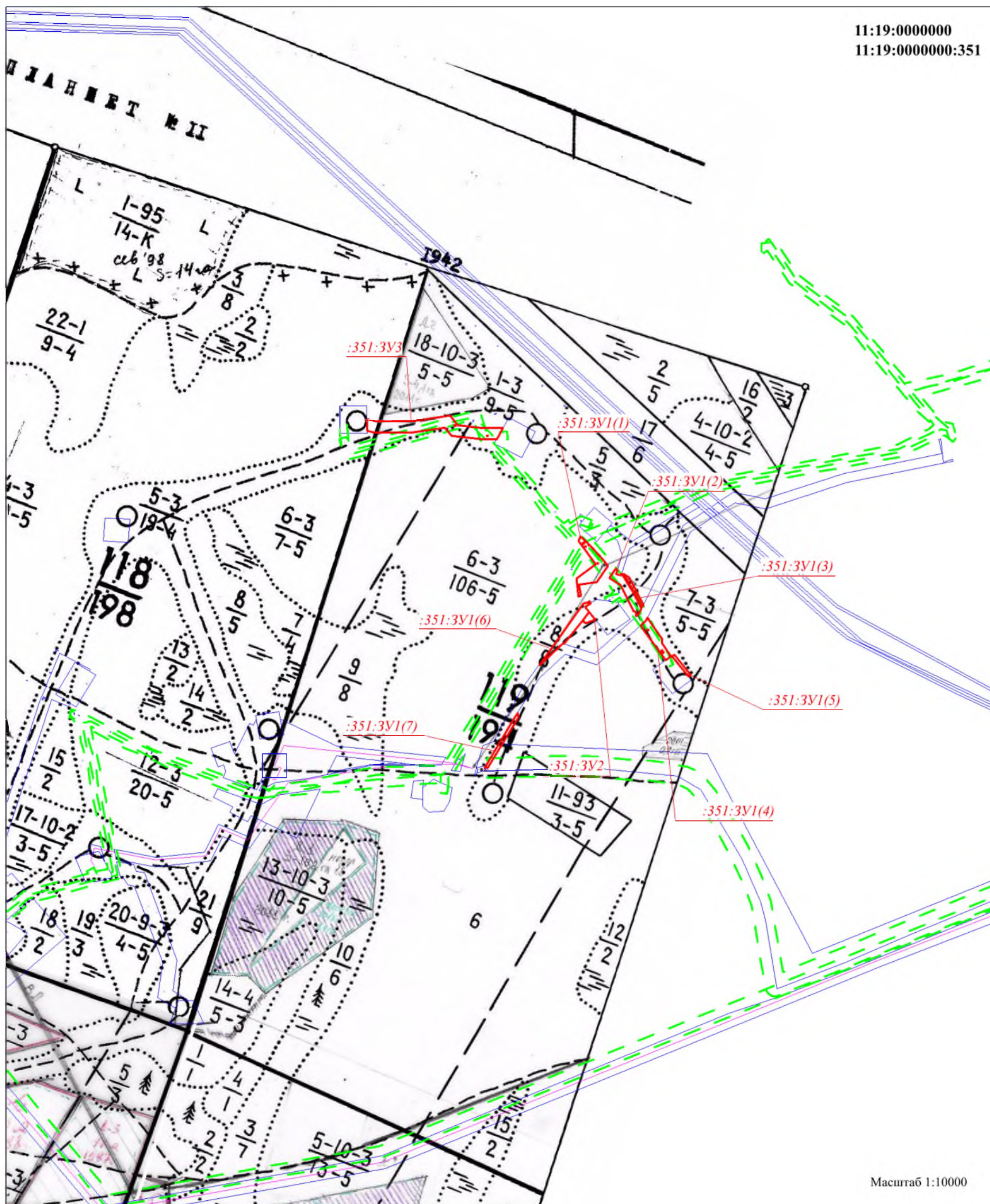
						Строительство и реконструкция трубопроводов Западно-Тэбукского нефтяного месторождения (2 очередь)					
Изм.	Кол.уч.	Лист	Док.	Подпись	Дата	ПРОЕКТ МЕЖЕВАНИЯ ТЕРРИТОРИИ Масштаб 1:10000					
Разраб.									Стадия	Лист	Листов
Проверил									ООО "МегаБит"		
Директор											

ЧЕРТЕЖ МАТЕРИАЛОВ ПО ОБОСНОВАНИЮ ПРОЕКТА МЕЖЕВАНИЯ ТЕРРИТОРИИ НА МАТЕРИАЛАХ ЛЕСОУСТРОЙСТВА



Субъект Российской Федерации: Республика Коми
Муниципальное образование: МР "Сосногорск"
Лесничество (лесопарк): Сосногорское лесничество
Участковое лесничество: Нижнеодесское участковое лесничество
Площадь: 25,5040 га

11:19:000000
11:19:000000:351



* см. Условные обозначения на листе 1
чертежа материалов по обоснованию
проекта межевания территории на
материалах лесоустройства

						Строительство и реконструкция трубопроводов Западно-Тэбукского нефтяного месторождения (2 очередь)					
Изм.	Кол.уч.	Лист	Док.	Подпись	Дата	ПРОЕКТ МЕЖЕВАНИЯ ТЕРРИТОРИИ Масштаб 1:10000					
Разраб.									Стадия	Лист	Листов
Проверил									ООО "МегаБит"		
Директор											



ЧЕРТЕЖ МАТЕРИАЛОВ ПО ОБОСНОВАНИЮ ПРОЕКТА МЕЖЕВАНИЯ ТЕРРИТОРИИ

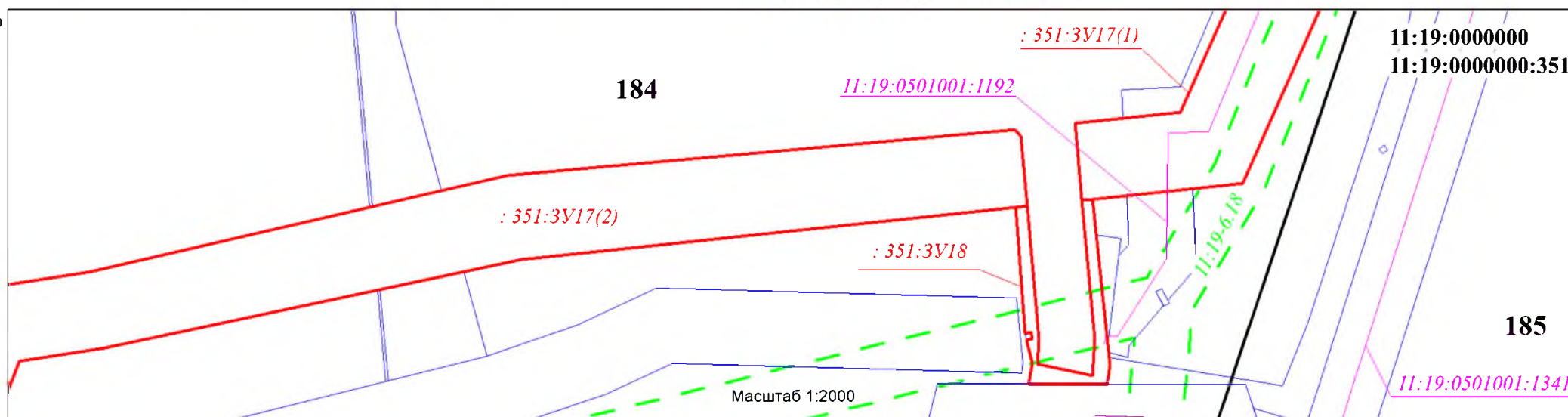
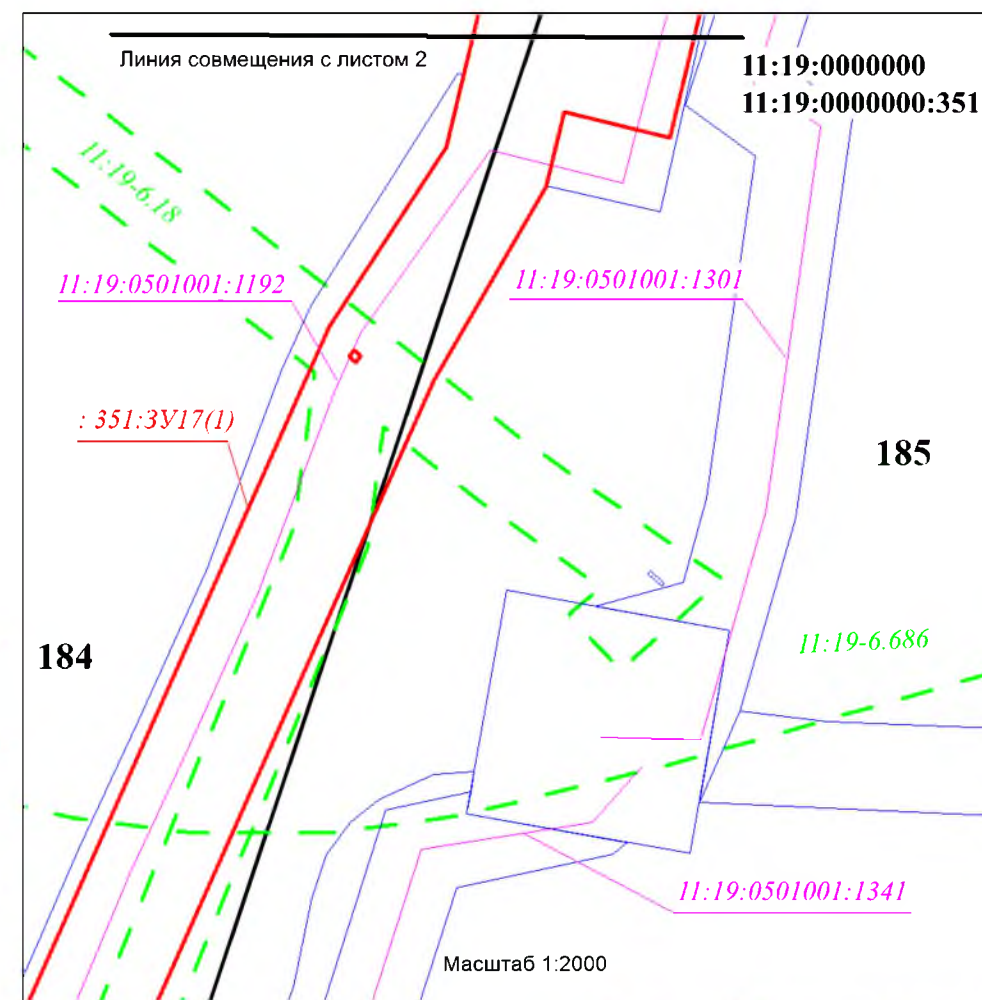
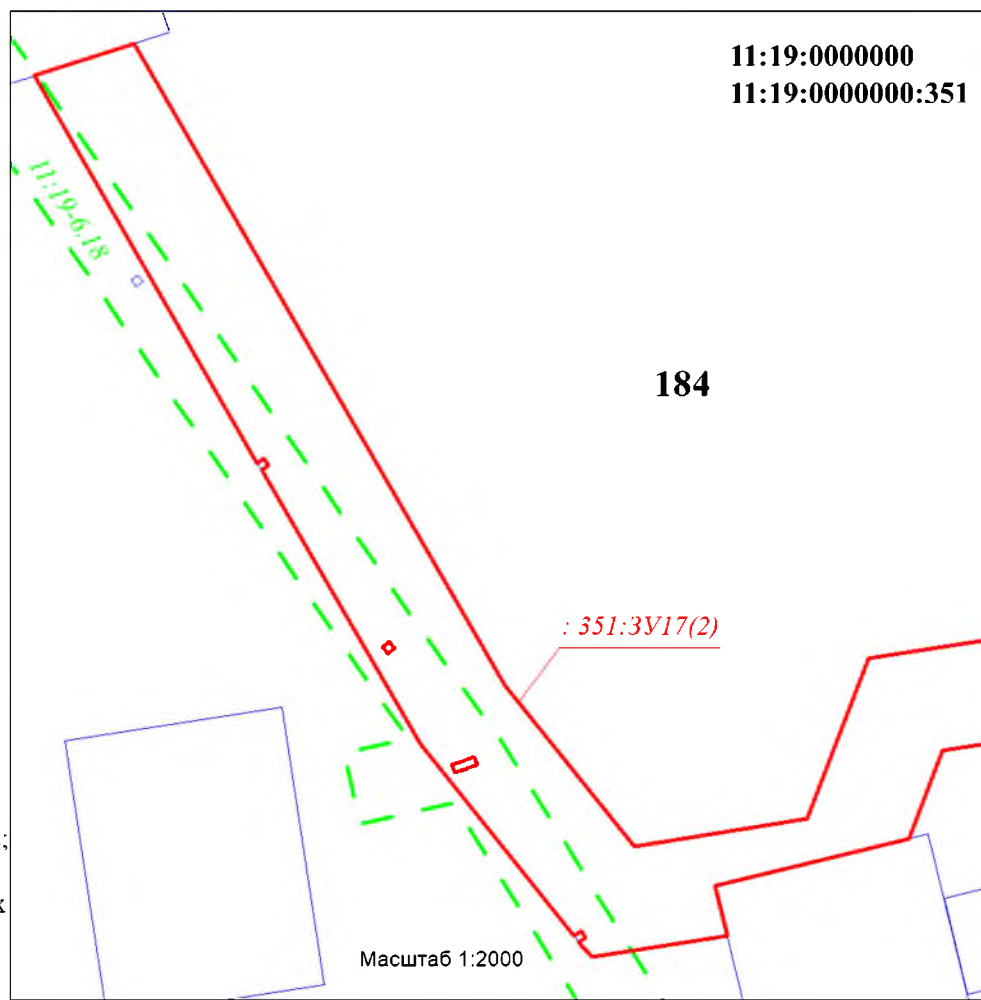
Субъект Российской Федерации: Республика Коми
Муниципальное образование: МР "Сосногорск"
Лесничество (лесопарк): Сосногорское лесничество
Участковое лесничество: Нижнеодесское участковое лесничество
Площадь: 25,5040 га

Примечание:

- Система координат: МСК-11 (зона 5)
- Устанавливаемые, изменяемые, отменяемые красные линии отсутствуют.
- Согласно постановлению Правительства Российской Федерации от 12.05.2017 №564 "Об утверждении положения о составе и содержании документации по планировке территории, предусматривающей размещение одного или нескольких линейных объектов" на схеме не отображены, в связи с их отсутствием:
 - границы публичных сервитутов, установленных в соответствии с законодательством Российской Федерации;
 - границы публичных сервитутов, подлежащих установлению в соответствии с законодательством Российской Федерации;
 - границы зон с особыми условиями использования территорий, подлежащие установлению, изменению в связи с размещением линейных объектов;
 - границы зон с особыми условиями использования территорий, подлежащие установлению, изменению в связи с размещением линейных объектов, подлежащих реконструкции в связи с их переносом из зон планируемого размещения линейных объектов либо в границах зон планируемого размещения линейных объектов;
 - границы особо охраняемых природных территорий;
 - границы территорий объектов культурного наследия, включенных в единый государственный реестр объектов культурного наследия (памятников истории и культуры) народов Российской Федерации, границы территорий выявленных объектов культурного наследия.
- Границы земельных участков, образование которых предусмотрено схемой расположения земельного участка или земель участков на кадастровом плане территории, срок действия которой не истек не отображены в связи с их отсутствием.

Условные обозначения:

- : 351:3V17(1) - обозначение образуемого земельного участка
- 11:19:0501001:1192 - кадастровый номер и границы объектов капитального строительства
- 11:19-6.18 - реестровый номер и границы зон с особыми условиями использования территории
- граница ранее отведенных земельных участков
- граница образуемого земельного участка
- граница лесного квартала
- 11:19:0000000** -номер кадастрового квартала
- 11:19:0000000:351** -кадастровый номер исходного участка
- 184** -номер лесного квартала

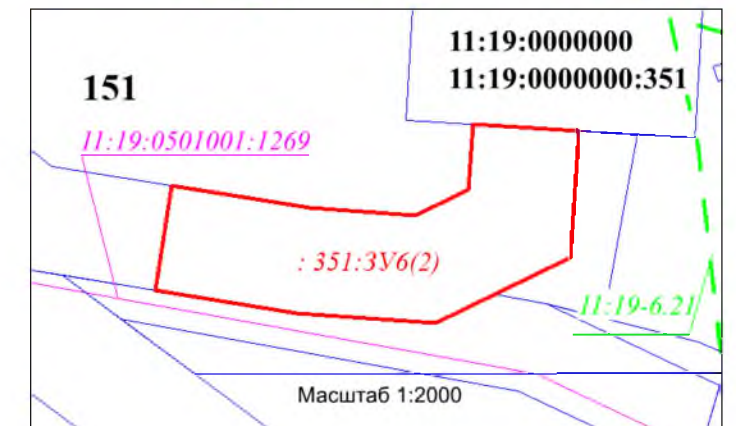
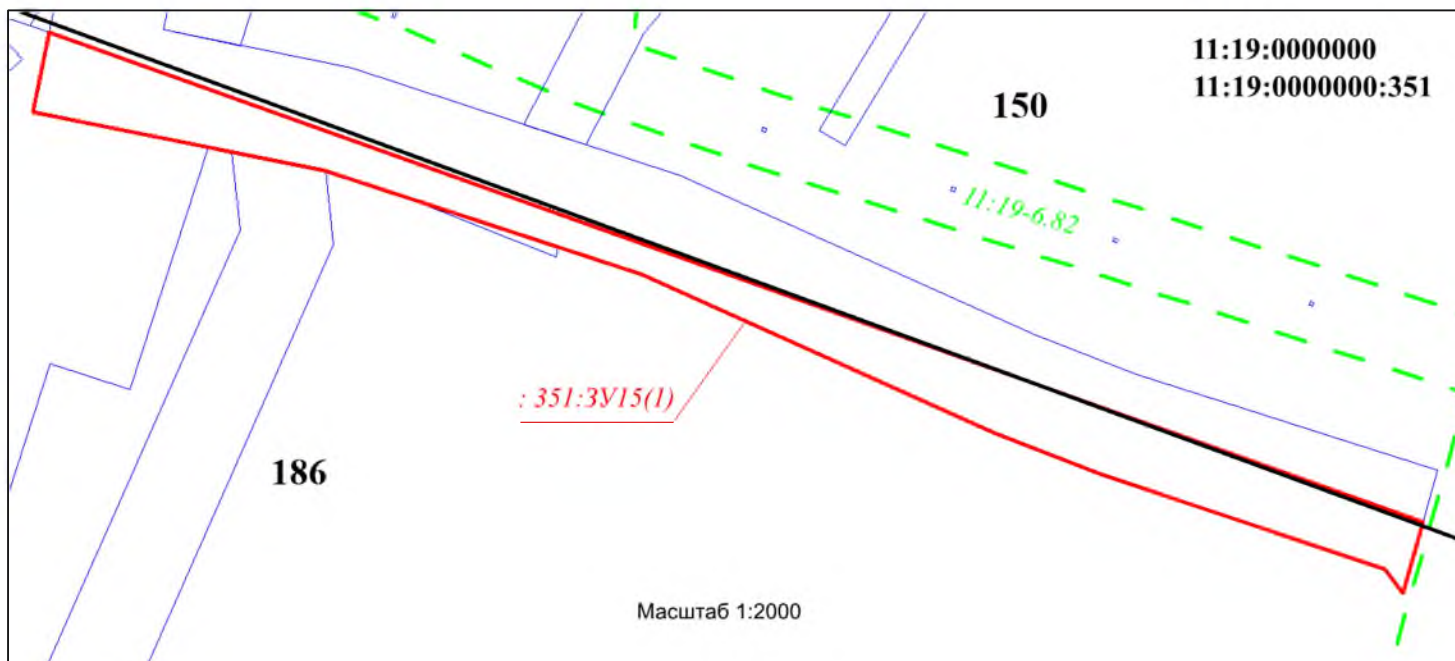
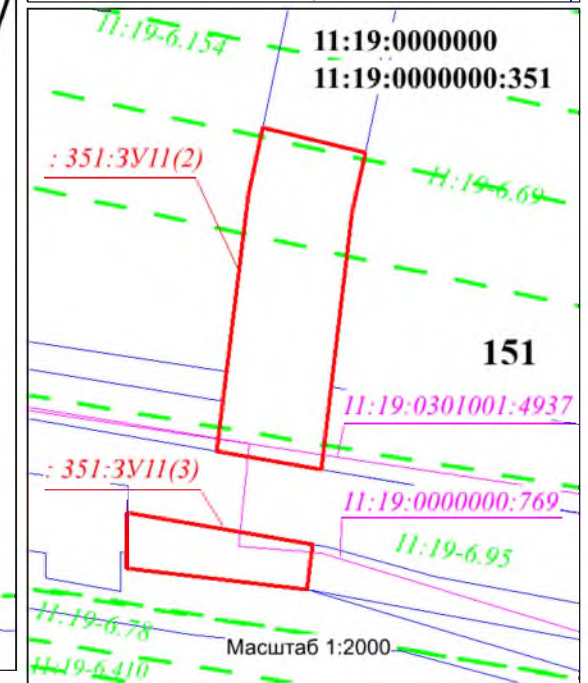
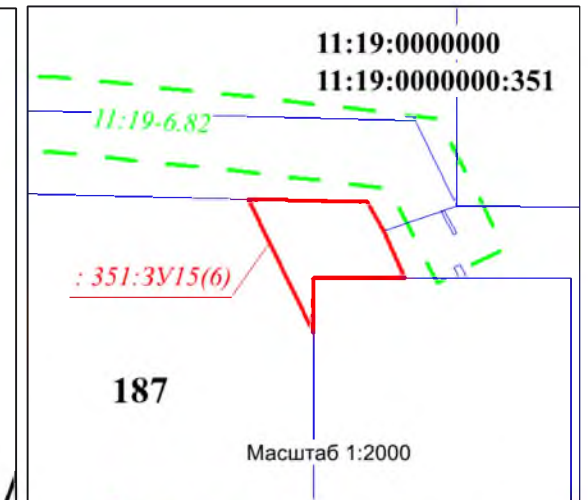
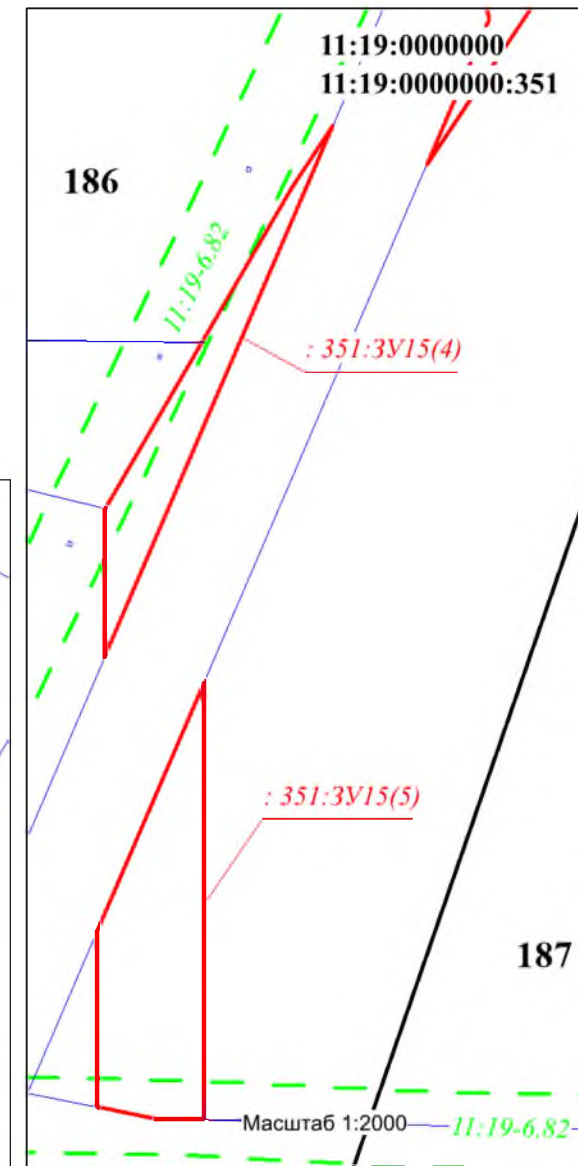
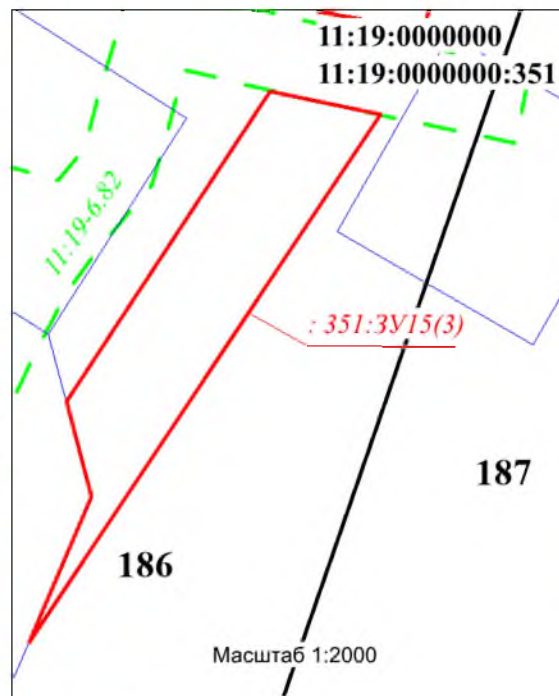
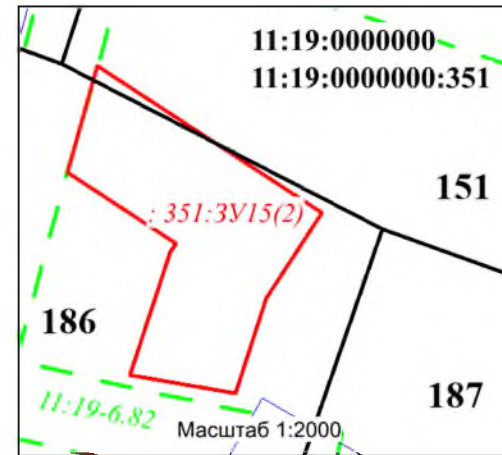
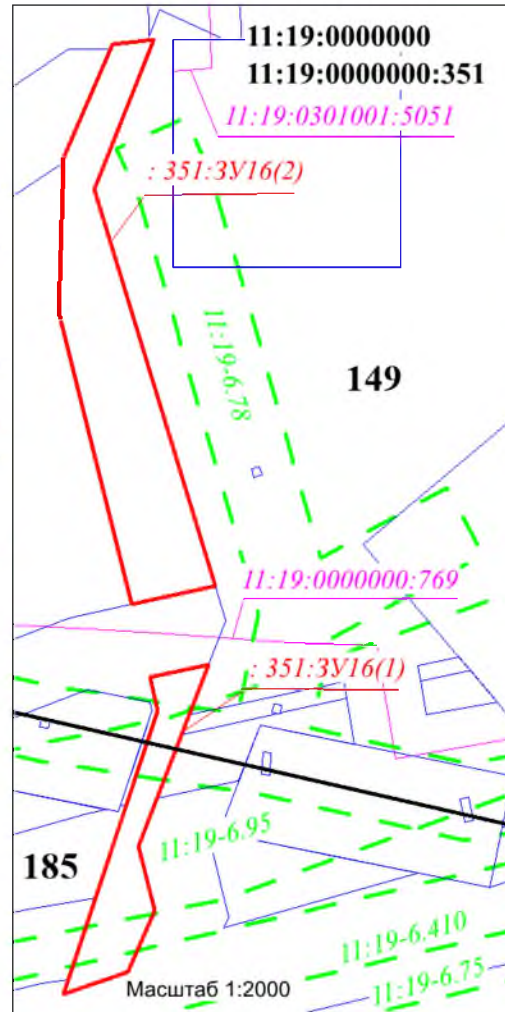
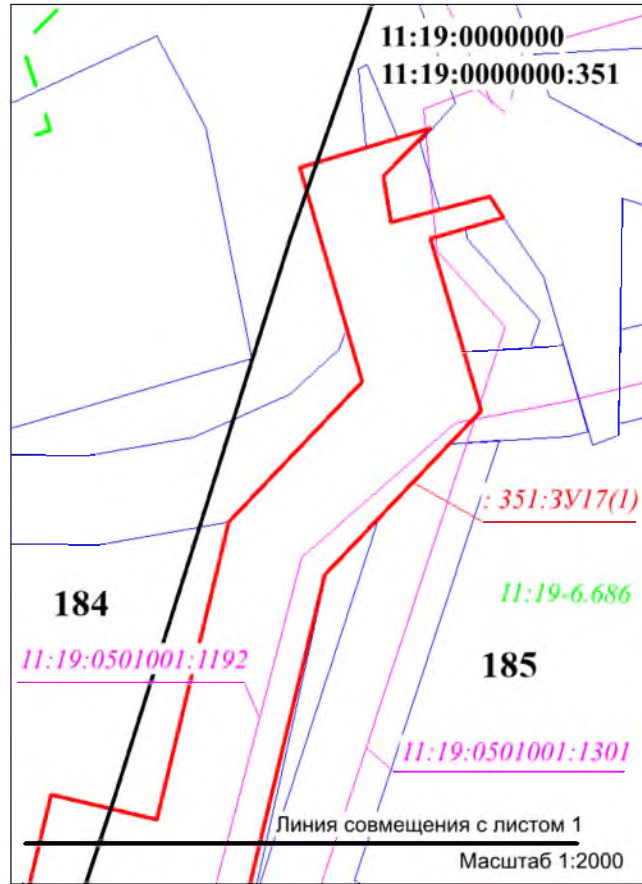


						Строительство и реконструкция трубопроводов Западно-Тэбукского нефтяного месторождения (2 очередь)		
Изм.	Коп.уч.	Лист	Док.	Подпись	Дата			
Разраб.						ПРОЕКТ МЕЖЕВАНИЯ ТЕРРИТОРИИ		
Проверил						Масштаб 1:2000		
Директор						ООО "МегаБит"		
						Стадия	Лист	Листов



ЧЕРТЕЖ МАТЕРИАЛОВ ПО ОБОСНОВАНИЮ ПРОЕКТА МЕЖЕВАНИЯ ТЕРРИТОРИИ

Субъект Российской Федерации: Республика Коми
 Муниципальное образование: МР "Сосногорск"
 Лесничество (лесопарк): Сосногорское лесничество
 Участковое лесничество: Нижнеодесское участковое лесничество
 Площадь: 25,5040 га



* см. Примечания на листе 1
 чертежа материалов по обоснованию
 проекта межевания территории

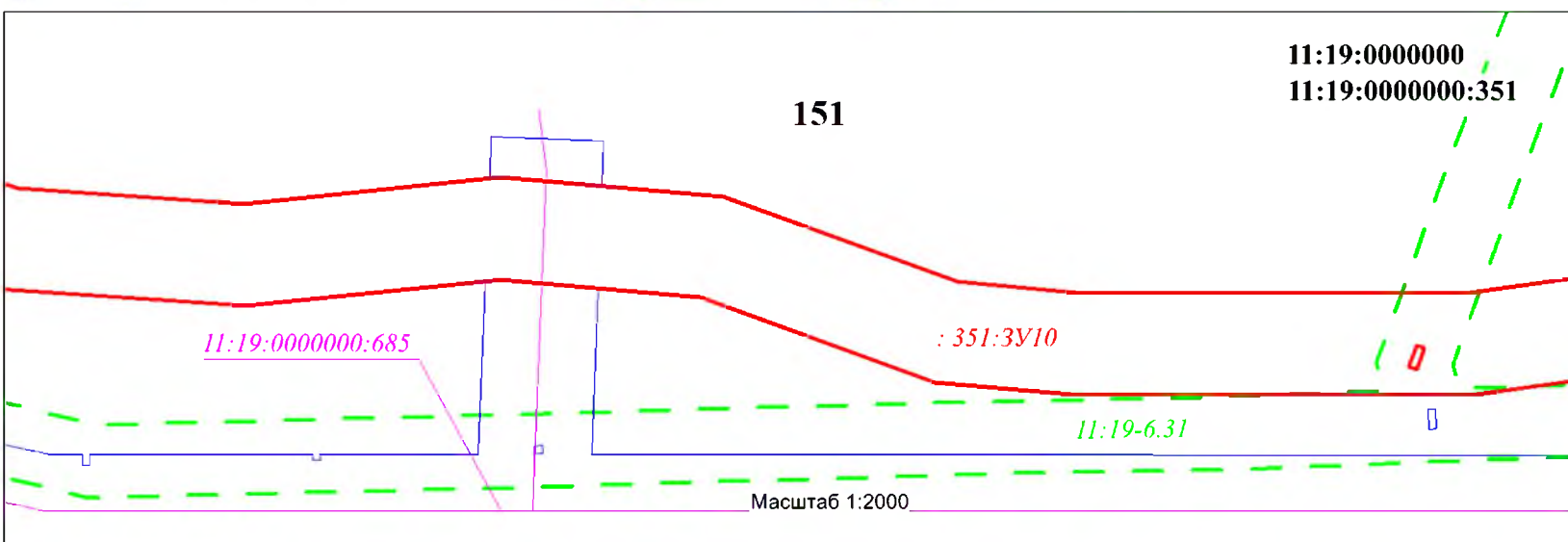
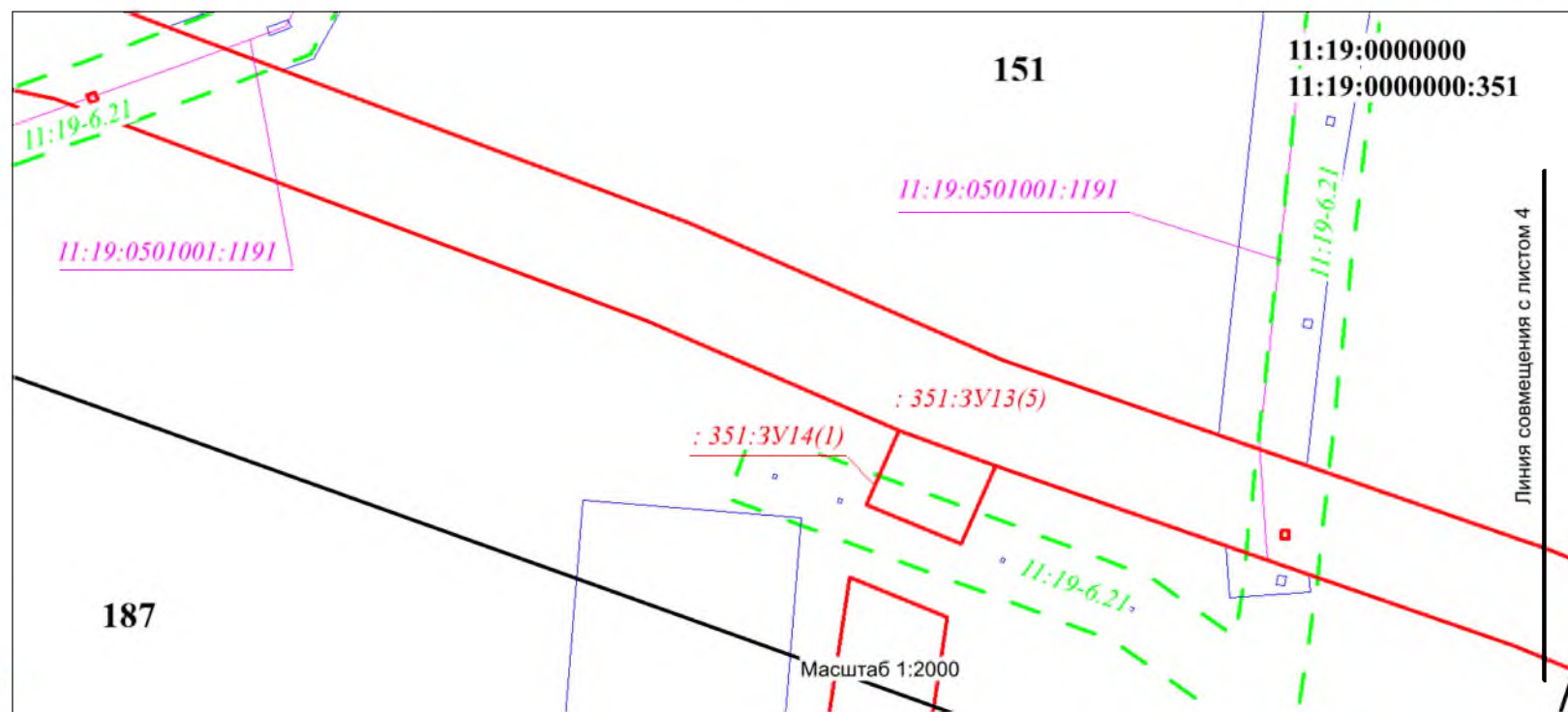
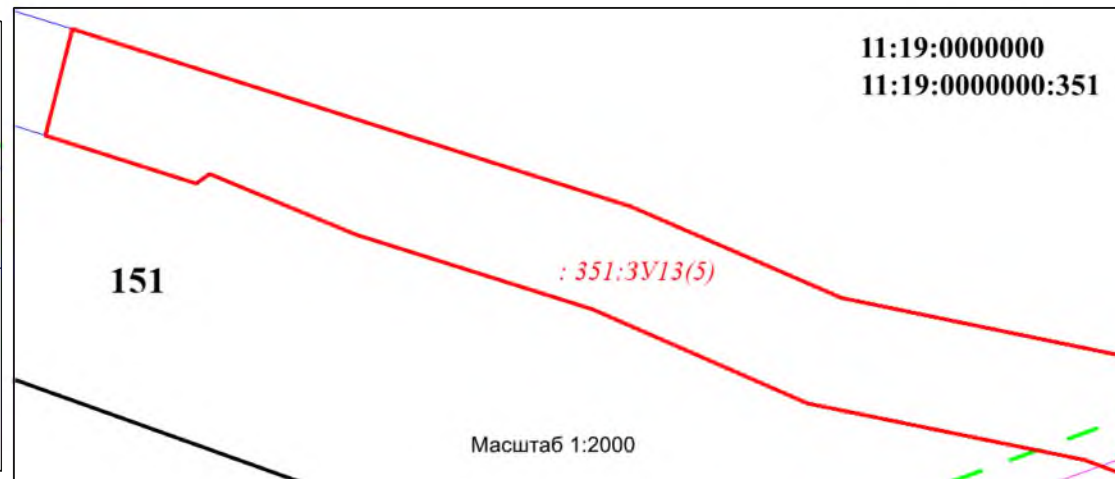
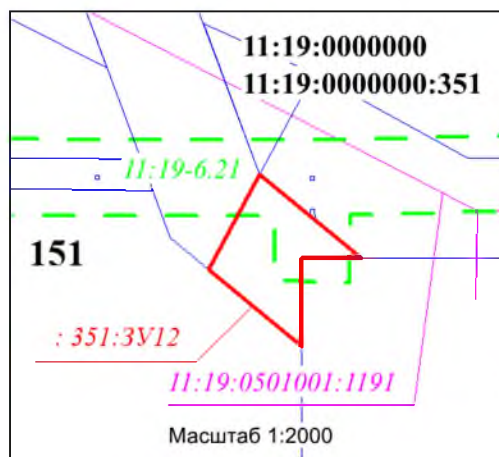
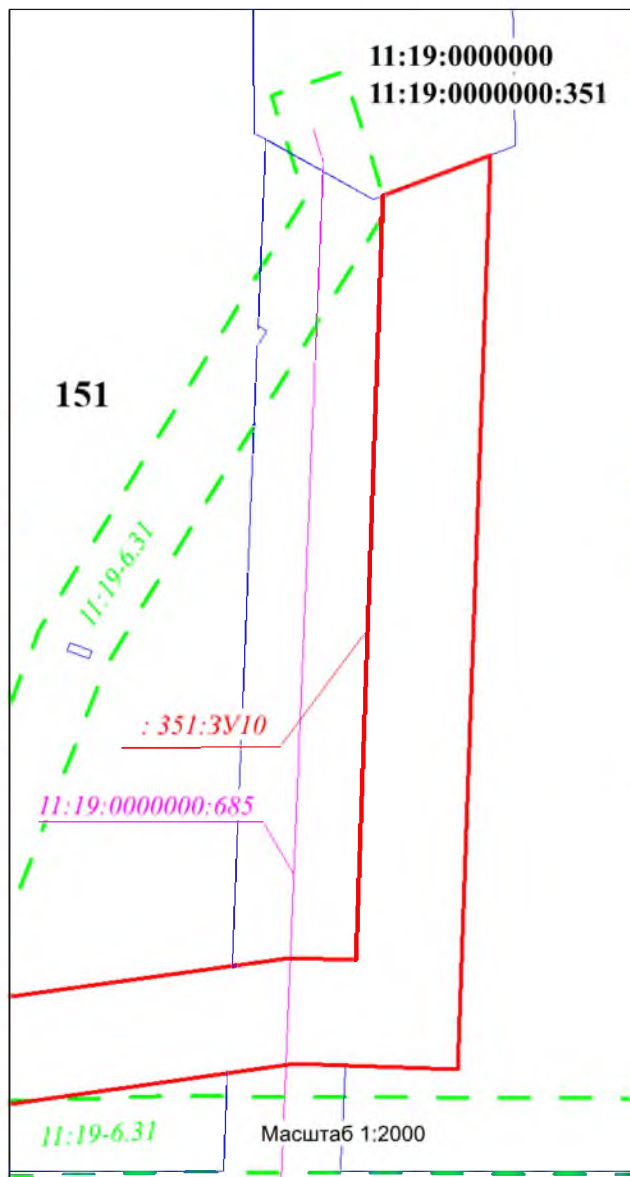
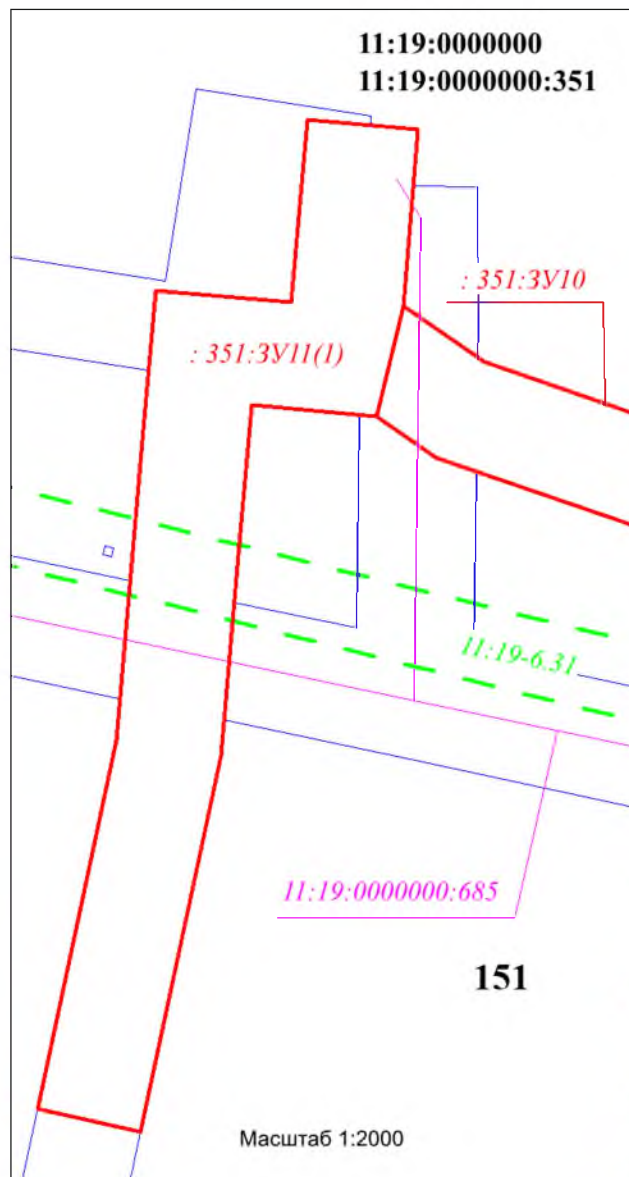
* см. Условные обозначения на листе 1
 чертежа материалов по обоснованию
 проекта межевания территории

						Строительство и реконструкция трубопроводов Западно-Тэбукского нефтяного месторождения (2 очередь)		
Изм.	Кол.уч.	Лист	Док.	Подпись	Дата			
Разраб.						ПРОЕКТ МЕЖЕВАНИЯ ТЕРРИТОРИИ		
Проверил						Масштаб 1:2000		
Директор						ООО "МегаБит"		
						Стадия	Лист	Листов



ЧЕРТЕЖ МАТЕРИАЛОВ ПО ОБОСНОВАНИЮ ПРОЕКТА МЕЖЕВАНИЯ ТЕРРИТОРИИ

Субъект Российской Федерации: Республика Коми
 Муниципальное образование: МР "Сосногорск"
 Лесничество (лесопарк): Сосногорское лесничество
 Участковое лесничество: Нижнеодесское участковое лесничество
 Площадь: 25,5040 га



* см. Примечания на листе 1
 чертежа материалов по обоснованию
 проекта межевания территории

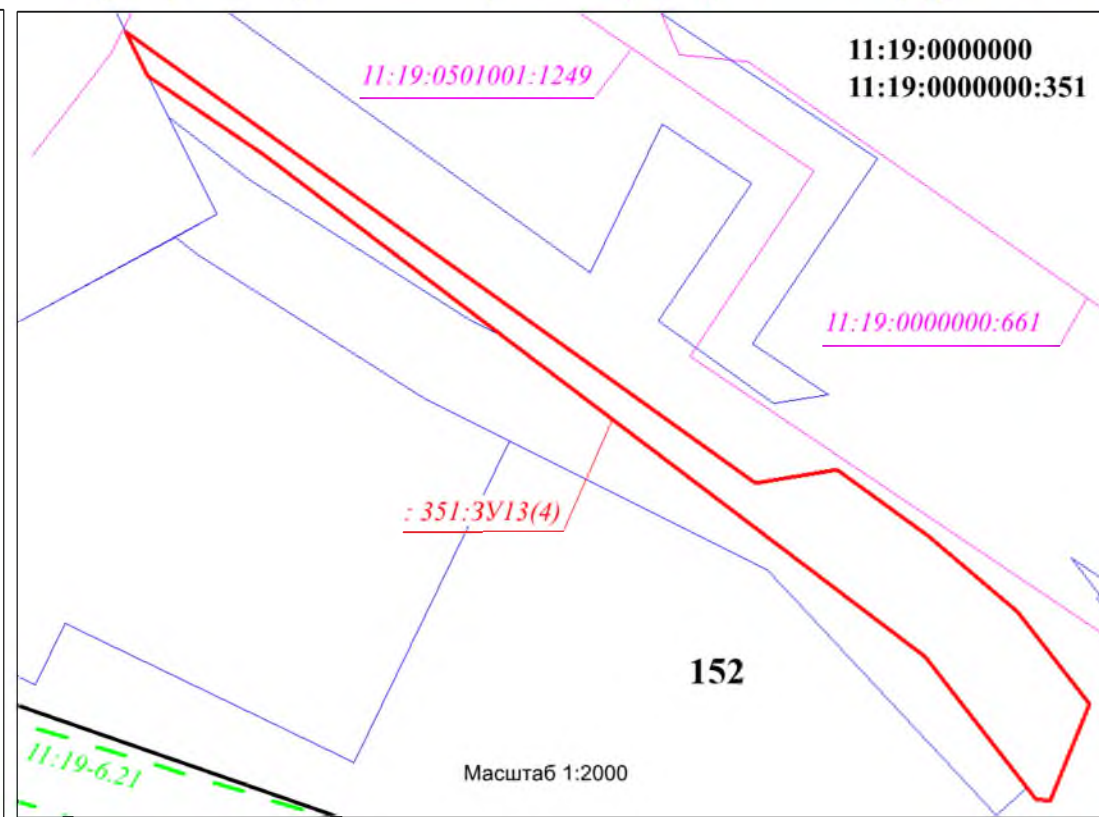
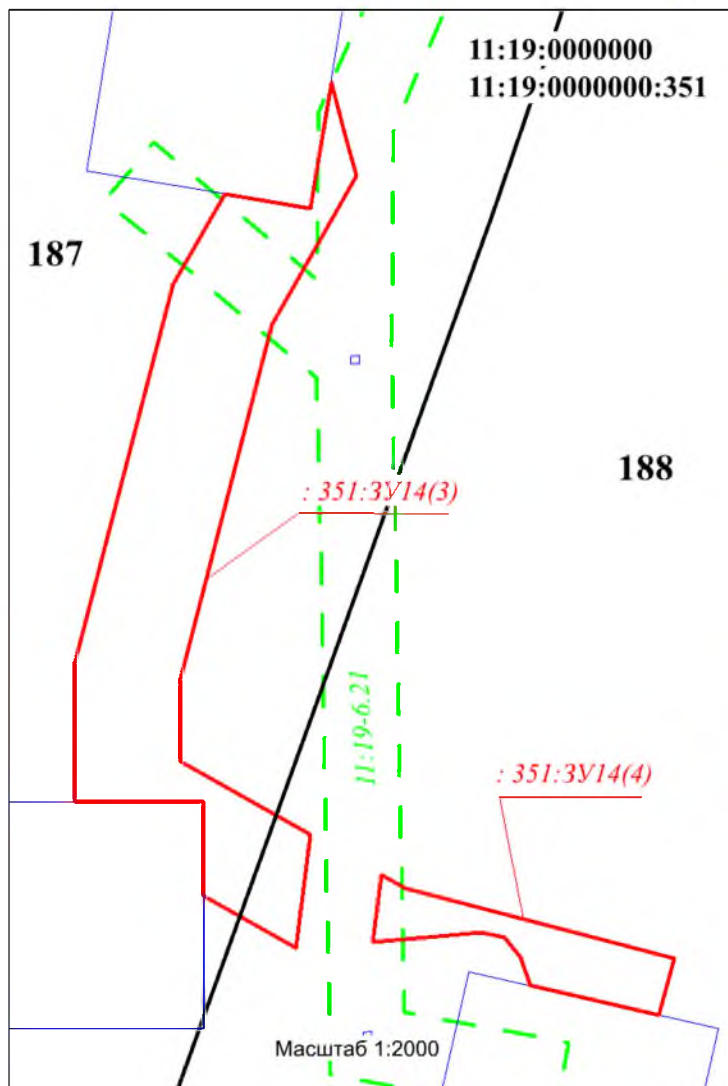
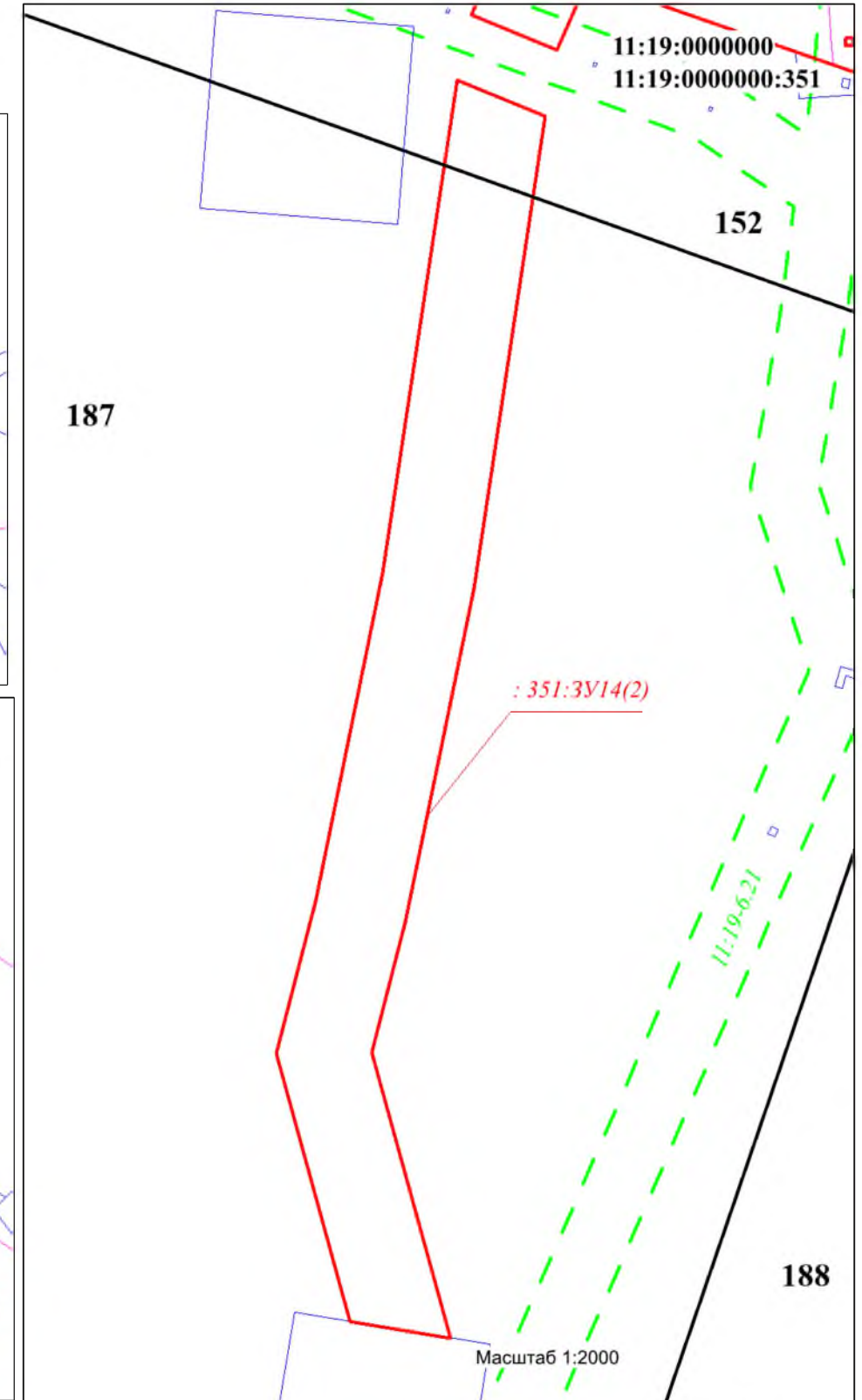
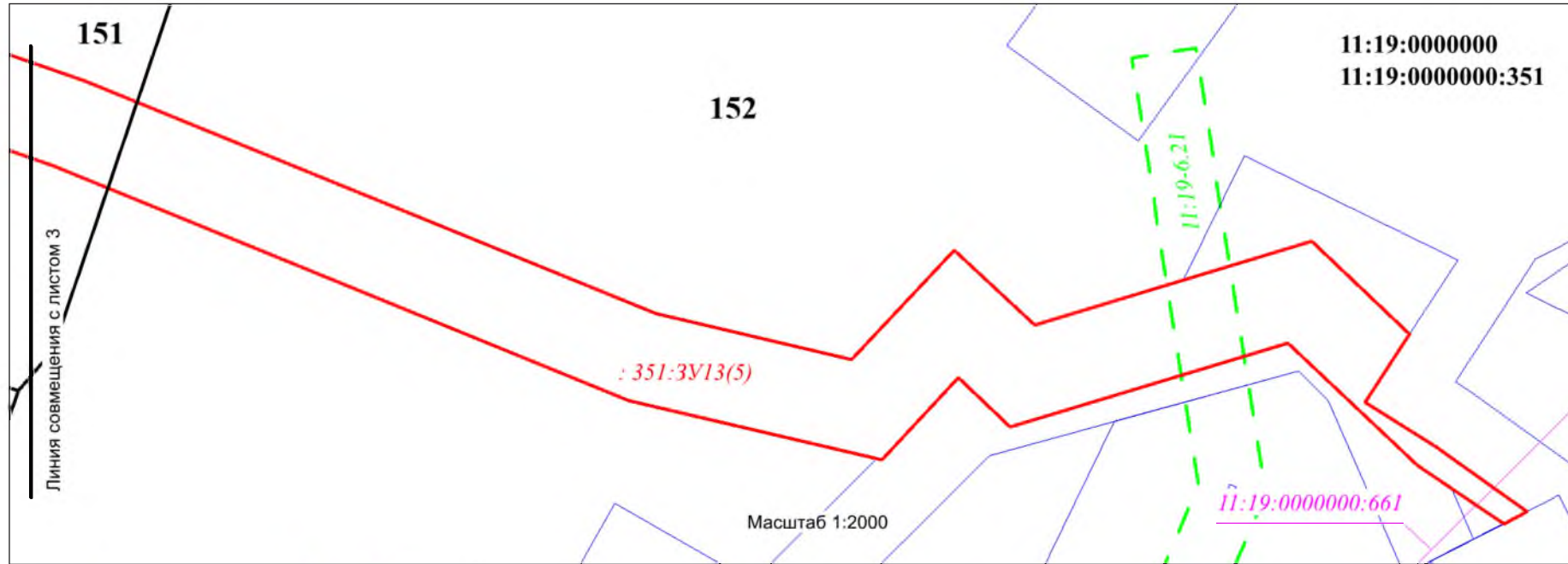
* см. Условные обозначения на листе 1
 чертежа материалов по обоснованию
 проекта межевания территории

						Строительство и реконструкция трубопроводов Западно-Тэбукского нефтяного месторождения (2 очередь)		
Изм.	Кол.уч.	Лист	Док.	Подпись	Дата	ПРОЕКТ МЕЖЕВАНИЯ ТЕРРИТОРИИ		
Разраб.						Масштаб 1:2000		
Проверил						Стадия	Лист	Листов
Директор						ООО "МегаБит"		



ЧЕРТЕЖ МАТЕРИАЛОВ ПО ОБОСНОВАНИЮ ПРОЕКТА МЕЖЕВАНИЯ ТЕРРИТОРИИ

Субъект Российской Федерации: Республика Коми
 Муниципальное образование: МР "Сосногорск"
 Лесничество (лесопарк): Сосногорское лесничество
 Участковое лесничество: Нижнеодесское участковое лесничество
 Площадь: 25,5040 га



* см. Примечания на листе 1
 чертежа материалов по обоснованию
 проекта межевания территории

 * см. Условные обозначения на листе 1
 чертежа материалов по обоснованию
 проекта межевания территории

Изм.	Кол.уч.	Лист	Док.	Подпись	Дата
Разраб.					
Проверил					
Директор					

Строительство и реконструкция трубопроводов
 Западно-Тэбукского нефтяного месторождения
 (2 очередь)

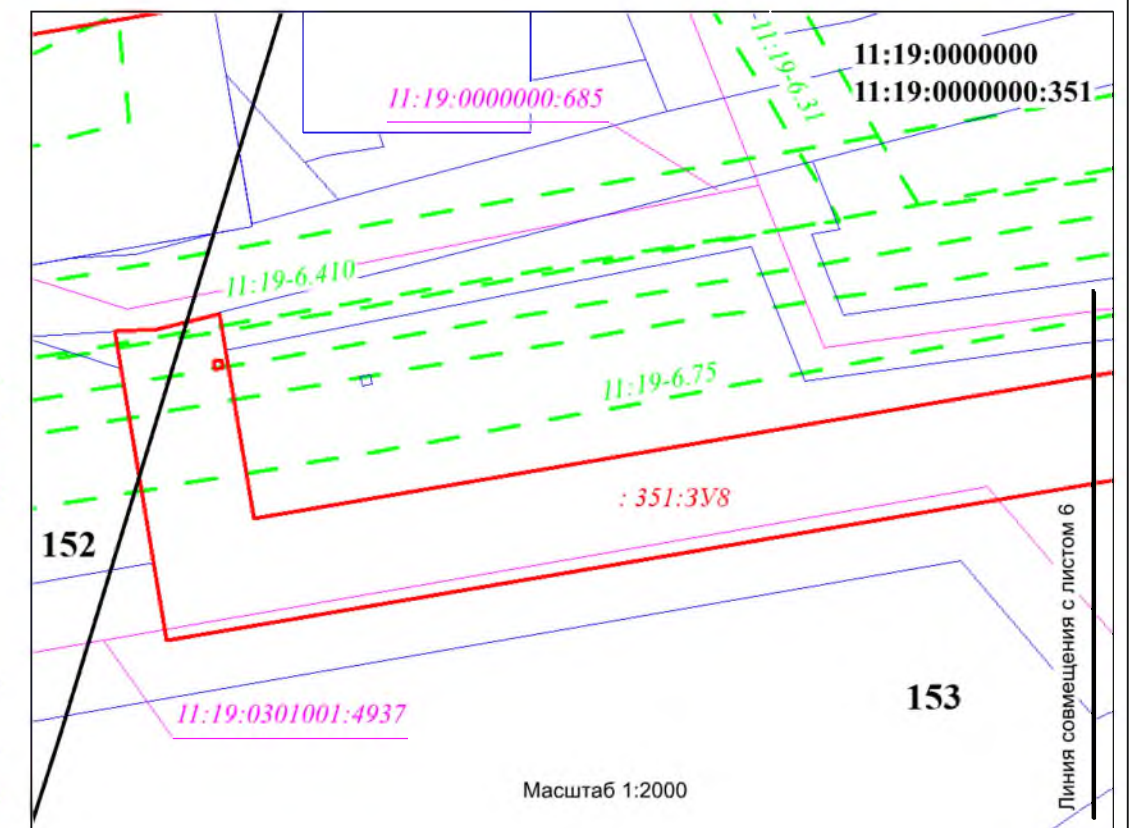
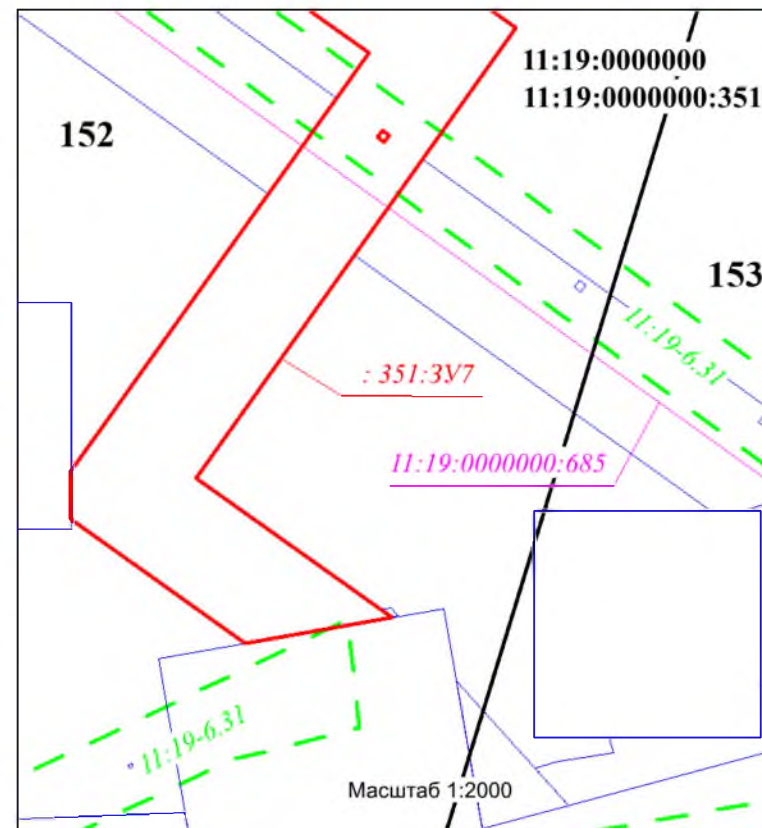
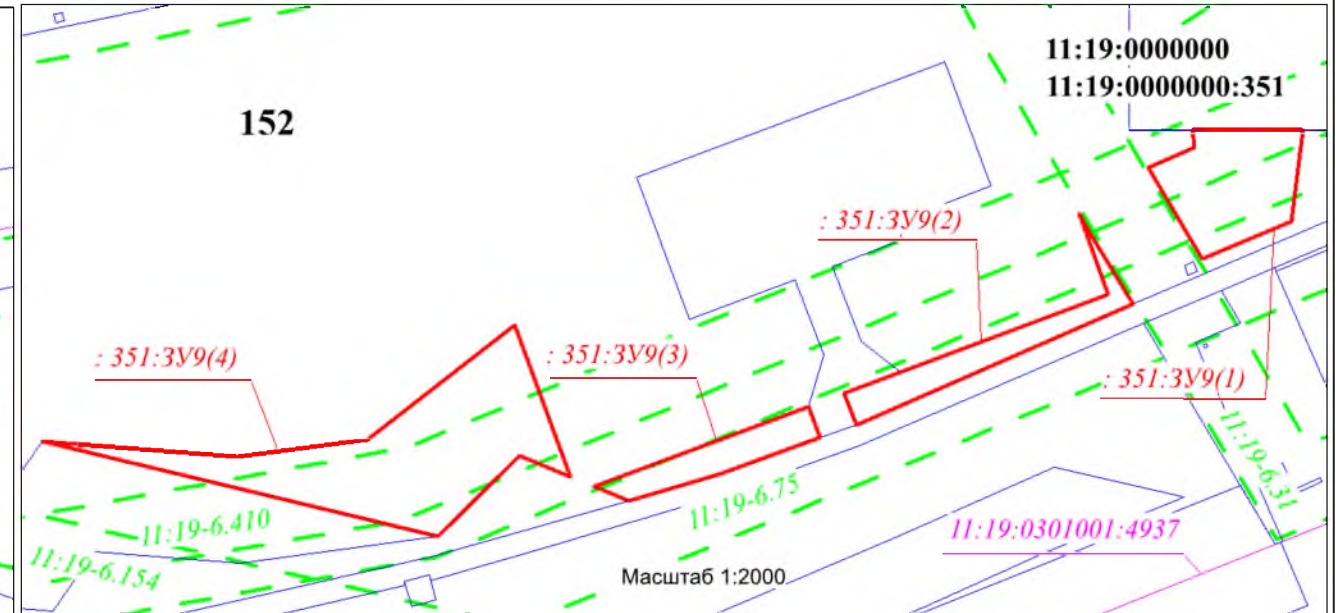
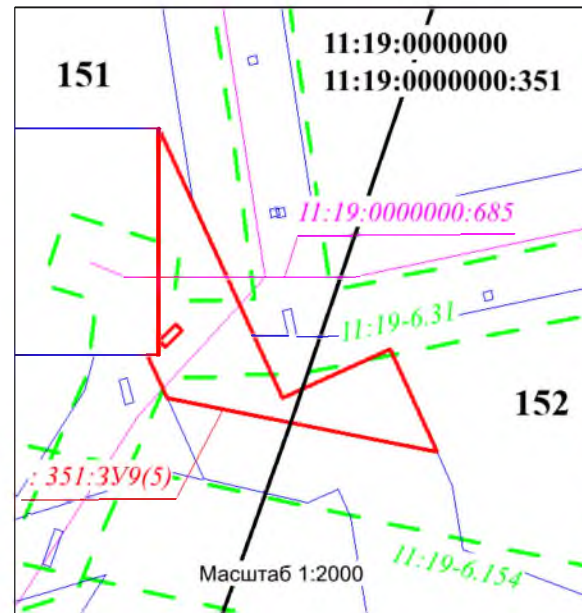
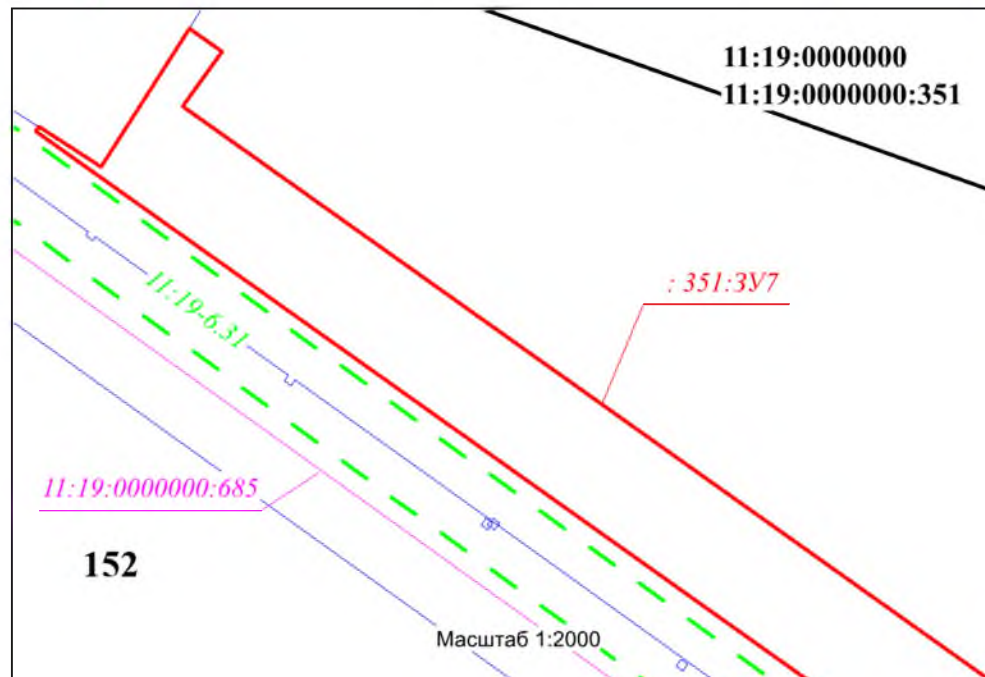
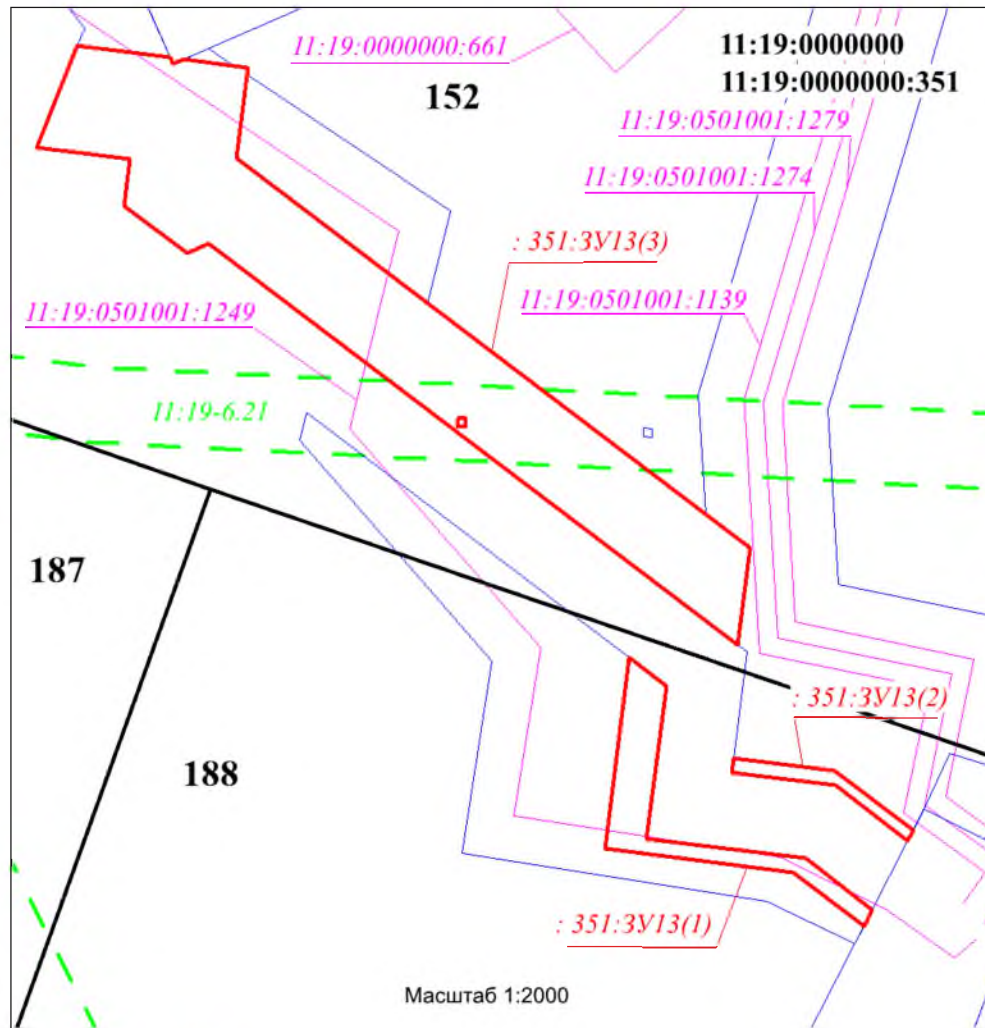
ПРОЕКТ МЕЖЕВАНИЯ ТЕРРИТОРИИ
 Масштаб 1:2000

Стадия	Лист	Листов
ООО "МегаБит"		



ЧЕРТЕЖ МАТЕРИАЛОВ ПО ОБОСНОВАНИЮ ПРОЕКТА МЕЖЕВАНИЯ ТЕРРИТОРИИ

Субъект Российской Федерации: Республика Коми
 Муниципальное образование: МР "Сосногорск"
 Лесничество (лесопарк): Сосногорское лесничество
 Участковое лесничество: Нижнеодесское участковое лесничество
 Площадь: 25,5040 га



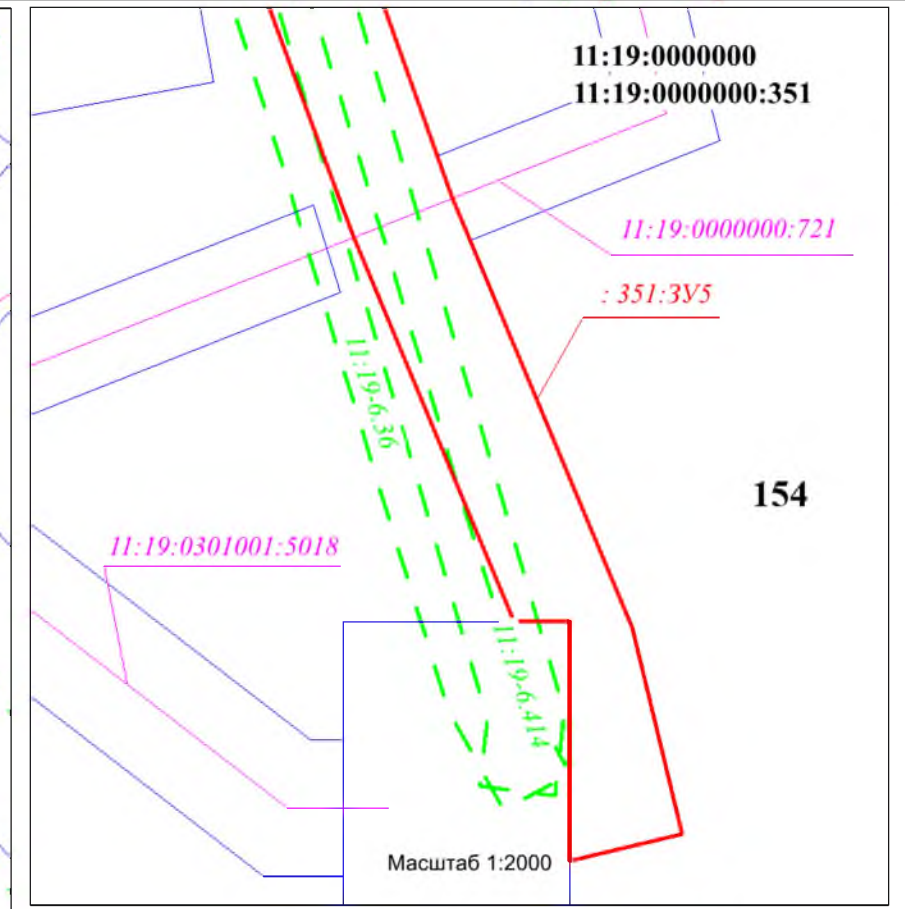
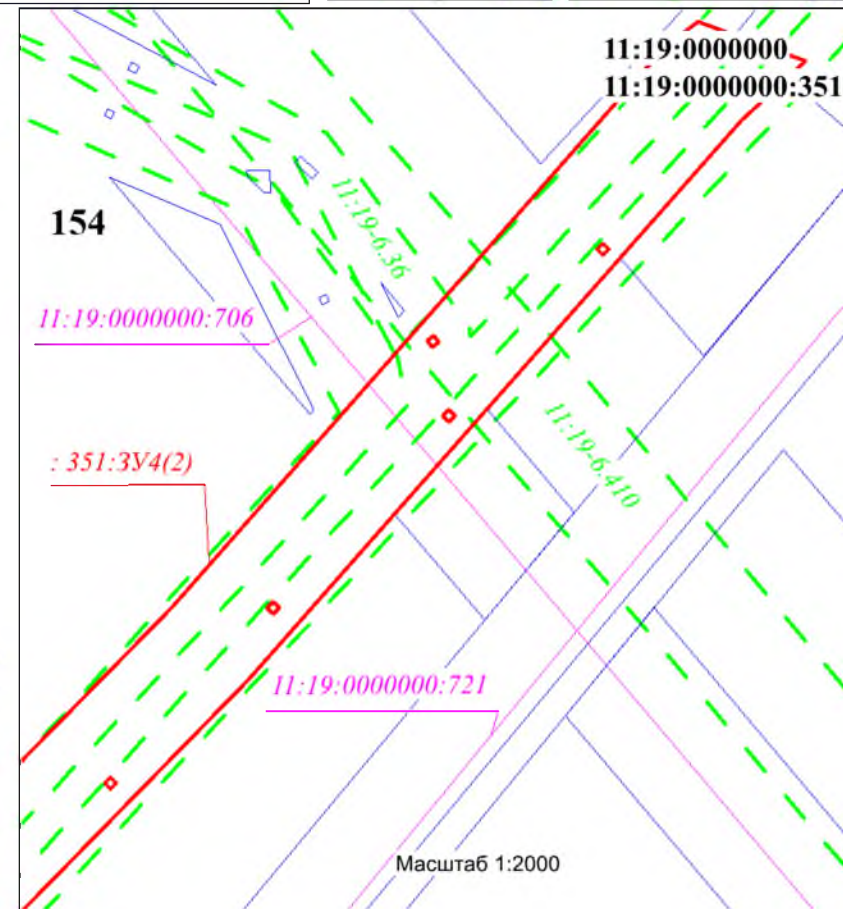
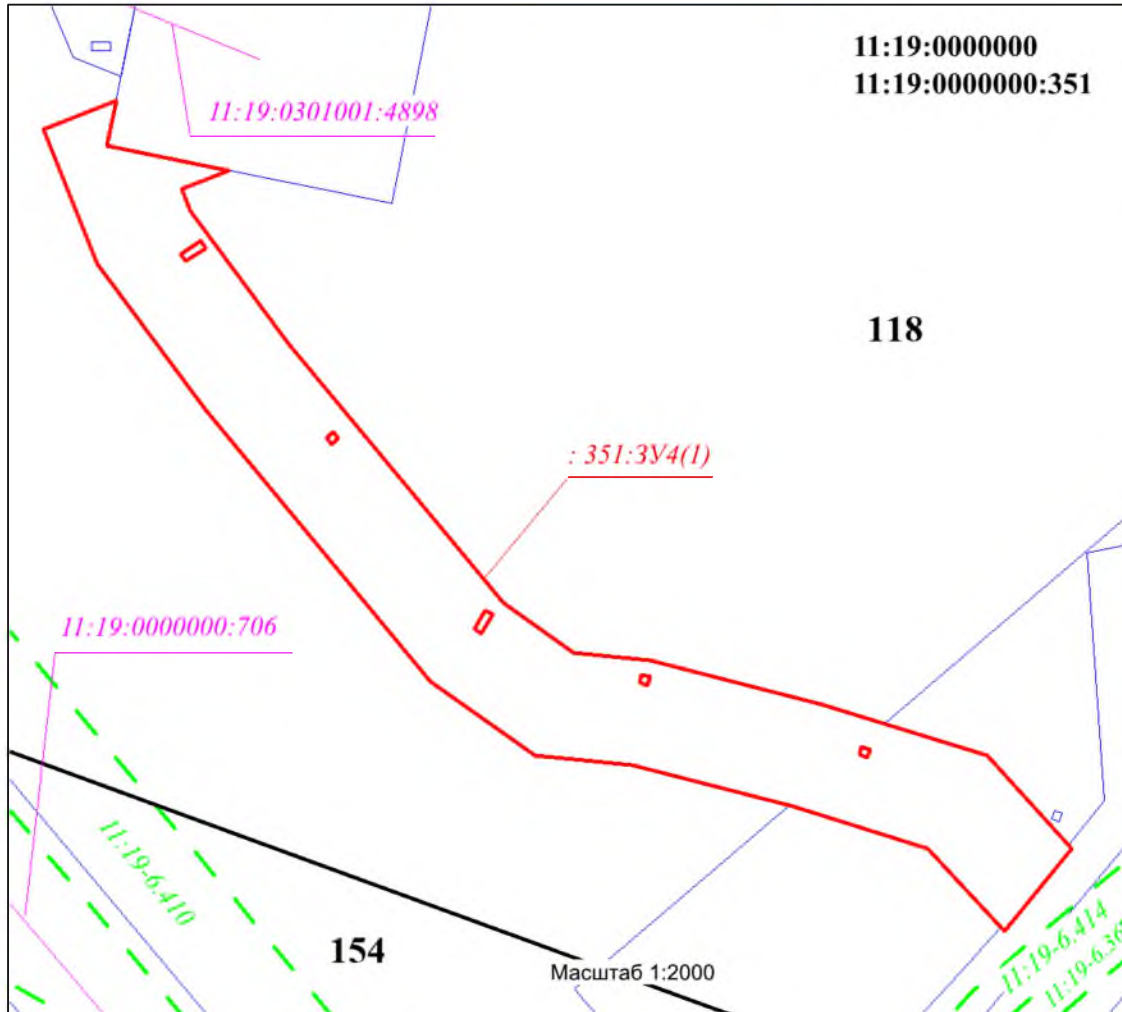
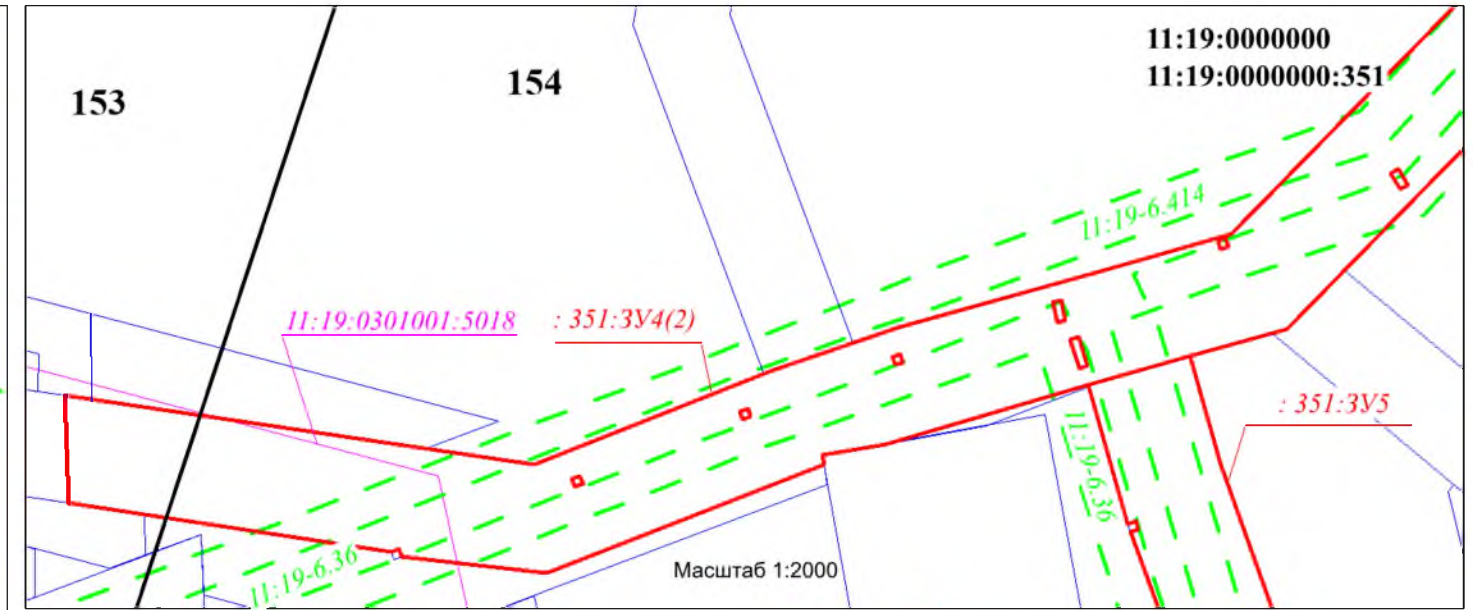
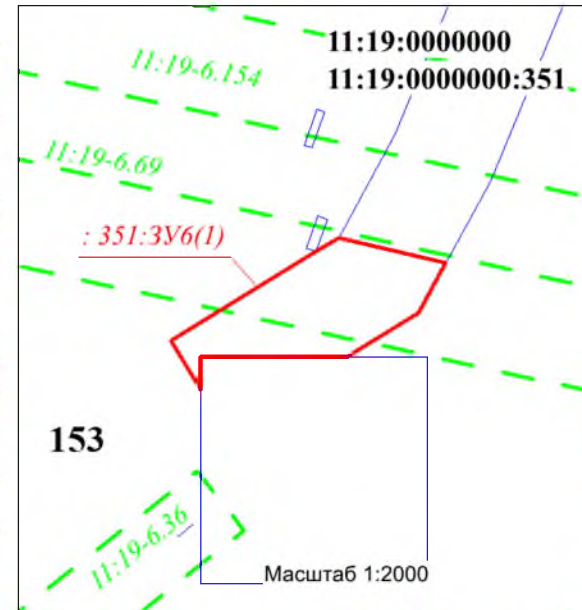
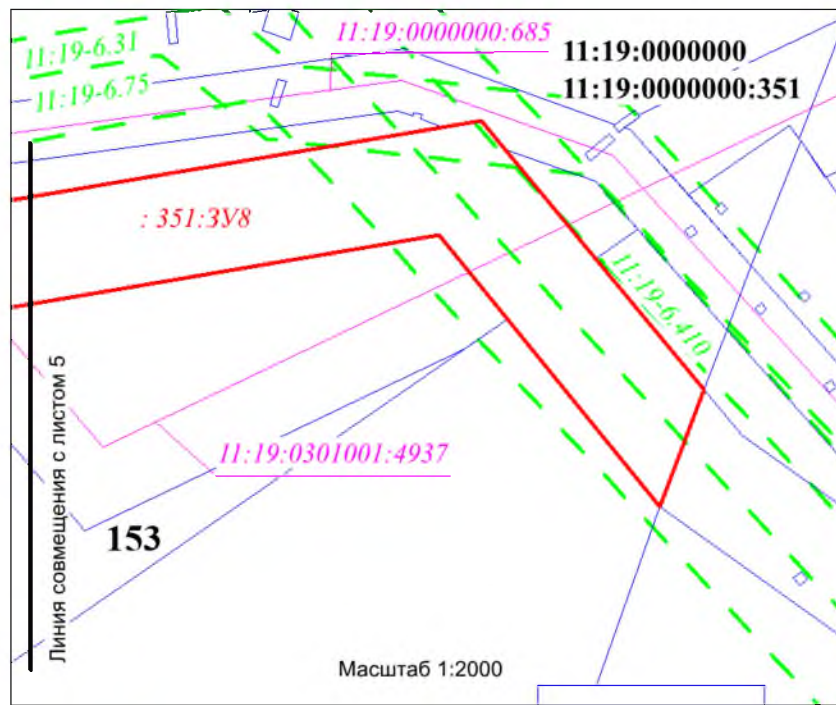
* см. Примечания на листе 1 чертежа материалов по обоснованию проекта межевания территории
 * см. Условные обозначения на листе 1 чертежа материалов по обоснованию проекта межевания территории

						Строительство и реконструкция трубопроводов Западно-Тэбукского нефтяного месторождения (2 очередь)		
Изм.	Кол.уч.	Лист	Док.	Подпись	Дата			
Разраб.						ПРОЕКТ МЕЖЕВАНИЯ ТЕРРИТОРИИ		
Проверил						Масштаб 1:2000		
Директор						Стадия	Лист	Листов
						ООО "МегаБит"		



ЧЕРТЕЖ МАТЕРИАЛОВ ПО ОБОСНОВАНИЮ ПРОЕКТА МЕЖЕВАНИЯ ТЕРРИТОРИИ

Субъект Российской Федерации: Республика Коми
 Муниципальное образование: МР "Сосногорск"
 Лесничество (лесопарк): Сосногорское лесничество
 Участковое лесничество: Нижнеодесское участковое лесничество
 Площадь: 25,5040 га



* см. Примечания на листе 1 чертежа материалов по обоснованию проекта межевания территории

* см. Условные обозначения на листе 1 чертежа материалов по обоснованию проекта межевания территории

Изм.	Кол.уч.	Лист	Док.	Подпись	Дата
Разраб.					
Проверил					
Директор					

Строительство и реконструкция трубопроводов
 Западно-Тэбукского нефтяного месторождения
 (2 очередь)

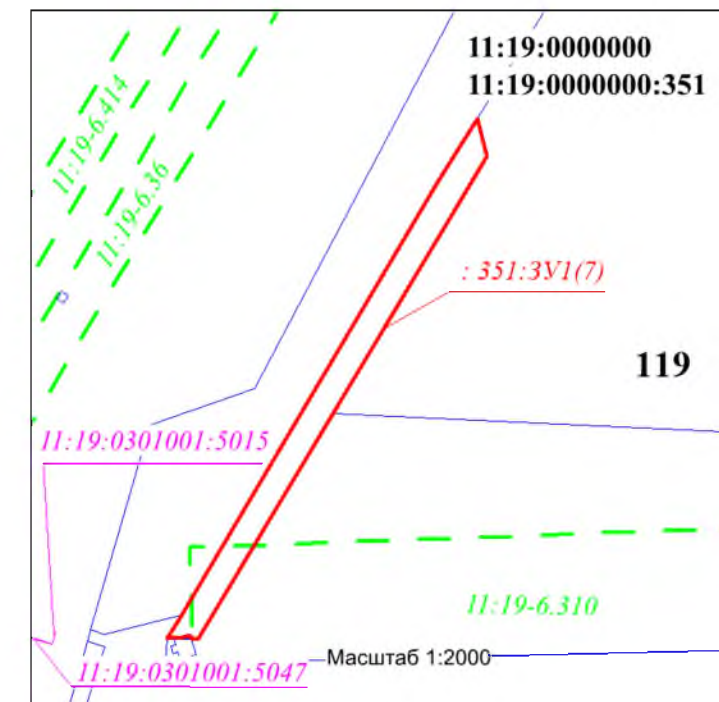
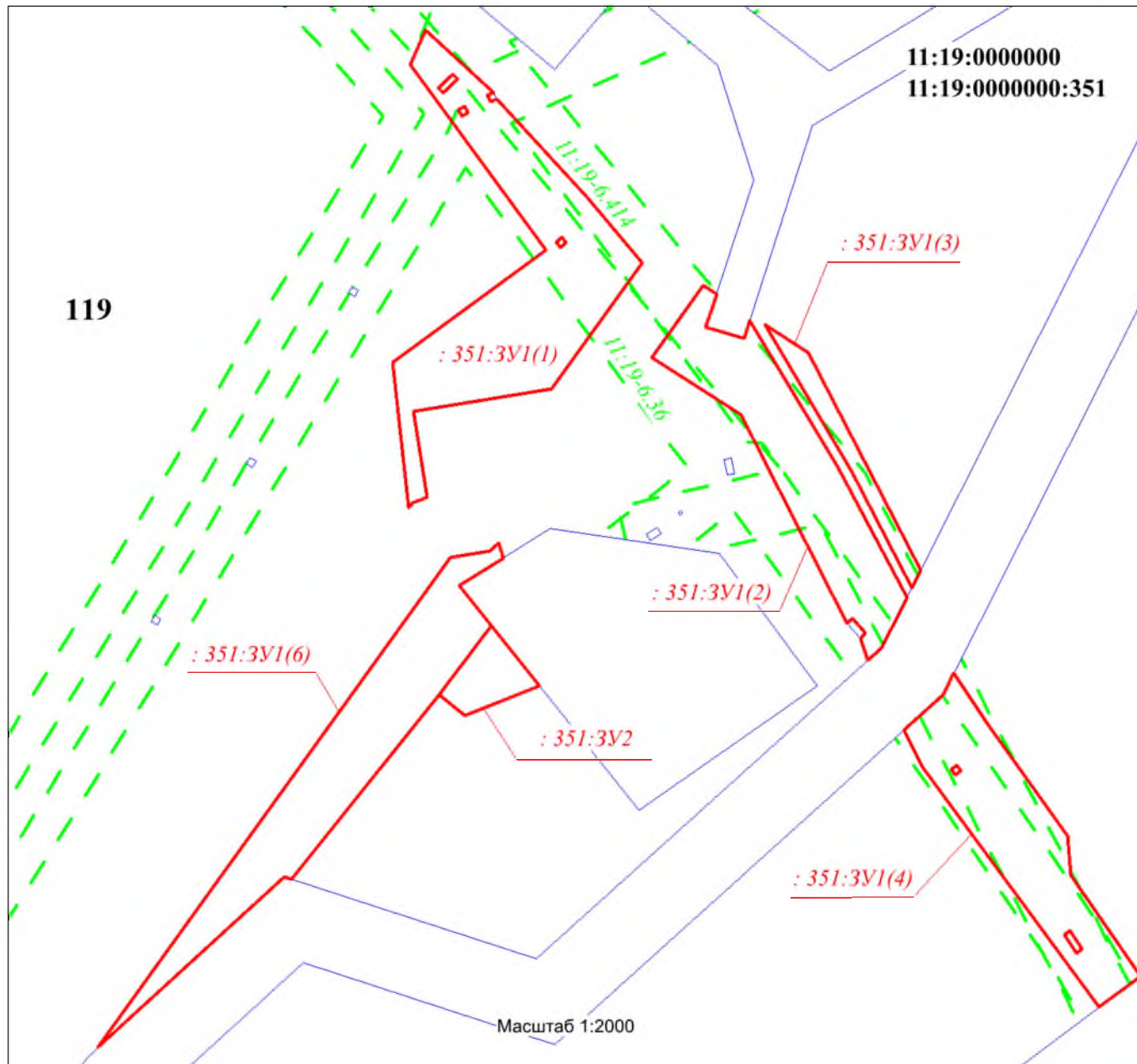
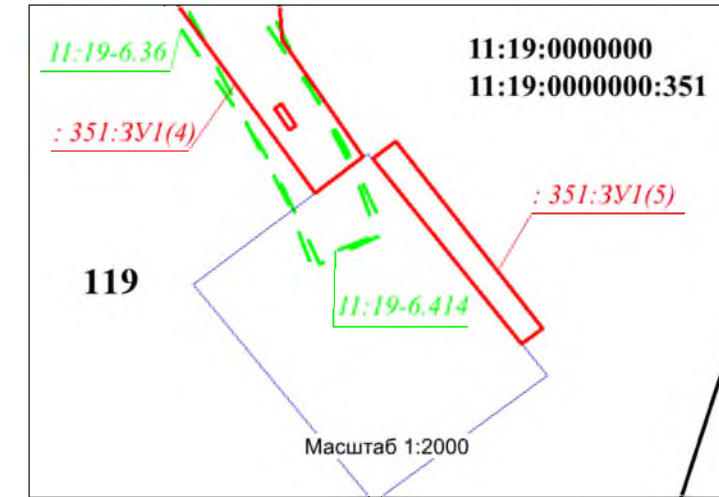
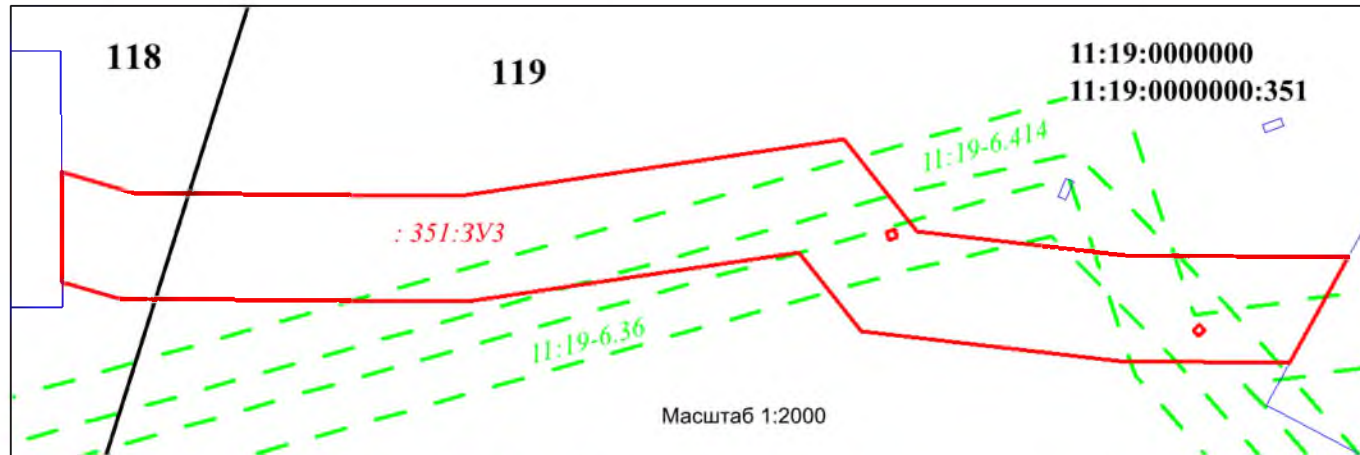
ПРОЕКТ МЕЖЕВАНИЯ ТЕРРИТОРИИ
 Масштаб 1:2000

Стадия	Лист	Листов
ООО "МегаБит"		



ЧЕРТЕЖ МАТЕРИАЛОВ ПО ОБОСНОВАНИЮ ПРОЕКТА МЕЖЕВАНИЯ ТЕРРИТОРИИ

Субъект Российской Федерации: Республика Коми
 Муниципальное образование: МР "Сосногорск"
 Лесничество (лесопарк): Сосногорское лесничество
 Участковое лесничество: Нижнеодесское участковое лесничество
 Площадь: 25,5040 га



* см. Примечания на листе 1 чертежа материалов по обоснованию проекта межевания территории

* см. Условные обозначения на листе 1 чертежа материалов по обоснованию проекта межевания территории

						Строительство и реконструкция трубопроводов Западно-Гэбукского нефтяного месторождения (2 очередь)		
Изм.	Кол.уч.	Лист	Док.	Подпись	Дата	ПРОЕКТ МЕЖЕВАНИЯ ТЕРРИТОРИИ		
Разраб.						Масштаб 1:2000		
Проверил						Стадия	Лист	Листов
Директор						ООО "МегаБит"		

**Раздел 4. Материалы по обоснованию
Проекта межевания территории.
Пояснительная записка**

Инва. № подл.	Подпись и дата	Взам. инв. №

						Строительство и реконструкция трубопроводов Западно-Тэбукского нефтяного месторождения (2 очередь)	Лист
Изм.	Колуч.	Лист	№ док.	Подпись	Дата		17

4. Общие положения

4.1. Обоснование определения местоположения границ образуемого земельного участка с учетом соблюдения требований к образуемым земельным участкам, в том числе требований к предельным (минимальным и (или) максимальным) размерам земельных участков

Формируемые земельные участки необходимы для эксплуатации линейного объекта, ввиду чего месторасположение границ было определено исходя из расположения существующего линейного объекта на местности.

При подготовке проекта межевания территории определение местоположения границ, образуемых и (или) изменяемых земельных участков осуществлялось в соответствии с нормами отвода земельных участков для конкретных видов деятельности, иными требованиями к образуемым и (или) изменяемым земельным участкам, установленными федеральными законами и законами субъектов Российской Федерации, техническими регламентами, сводами правил.

Согласно ч. 6 и п. ч. 4 ст. 36 Градостроительного кодекса Российской Федерации градостроительный регламент не устанавливается и не распространяется ввиду формирования земельных участков на землях лесного фонда для эксплуатации линейного объекта. Следовательно, требования к предельным (минимальным и (или) максимальным) размерам земельных участков отсутствуют.

4.2. Обоснование способа образования земельного участка

Подготовка проекта межевания территории осуществляется для раздела земельного участка с сохранением в измененных границах, изменения вида разрешенного использования и цели использования земельного участка с кадастровым номером 11:19:0000000:351.

4.3. Обоснование определение размеров образуемого земельного участка

Размеры образуемых земельных участков были определены исходя из фактических границ и размеров земельных участков.

4.4. Обоснование определения границ публичного сервитута, подлежащего установлению в соответствии с законодательством Российской Федерации

Проектом межевания не предусматривается установление сервитута, публичного сервитута.

Изм. № подл.	Подпись и дата	Взам. инв. №
--------------	----------------	--------------

						Строительство и реконструкция трубопроводов Западно-Тэбукского нефтяного месторождения (2 очередь)	Лист
Изм.	Колуч.	Лист	№ док.	Подпись	Дата		18

ПРИЛОЖЕНИЯ

Изм. № подл.	Подпись и дата	Взам. инв. №

						Строительство и реконструкция трубопроводов Западно-Тэбукского нефтяного месторождения (2 очередь)	Лист
Изм.	Колуч.	Лист	№ док.	Подпись	Дата		19

ПРИЛОЖЕНИЕ А– Экспликация образуемых и существующих земельных участков в красных линиях объекта «Строительство и реконструкция трубопроводов Западно-Тэбукского нефтяного месторождения (2 очередь)».

№ п/п	Кадастровый номер земельного участка	Адрес земельного участка	Категория земель	Право обладател ь	Разрешенное использование		Площадь ЗУ по сведения м ГКН, кв.м.	Характерист ика обременения (ограничения) земельного участка	Площа дь ЗУ (ЧЗУ) по проект у кв.м.
					По ст.25, 45 Лесного кодекса Российской Федерации от 04.12.2006 N 200-ФЗ	По Приказу Федеральной службы государственной регистрации, кадастра и картографии от 10.11.2020 № П/0412			
1	:351:ЗУ1(1)	Республик а Коми, МО ГО «Сосногорск» Сосногорск ое лесничеств о, Нижнеодесское участковое лесничеств о	Земли лесного фона	Российская Федерация	Строительство, реконструкция , эксплуатация линейных объектов «Строительств о и реконструкция трубопроводов Западно-Тэбукского нефтяного месторождения (2 очередь)» - Нефтеcборный коллектор скважины №№618-ЗУ-44; Нефтеcборный коллектор скважины №№616 – т.вр.	7.5 Размещение нефтепроводов, водопроводов, газопроводов и иных трубопроводов, а также иных зданий и сооружений, необходимых для эксплуатации названных трубопроводов	-	Договор аренды лесного участка ООО «ЛУКОЙЛ-Коми» №С0990517/59/16-А3 от 08.08.2016.	255040
	:351:ЗУ1(2)								
	:351:ЗУ1(3)								
	:351:ЗУ1(4)								
	:351:ЗУ1(5)								
	:351:ЗУ1(6)								
	:351:ЗУ1(7)								
	:351:ЗУ2				Строительство, реконструкция , эксплуатация линейных объектов «Строительств о и реконструкция трубопроводов Западно-Тэбукского нефтяного месторождения (2 очередь)» - Нефтеcборный коллектор скважины №№436, 435-точка врезки				
	:351:ЗУ3				Строительство, реконструкция , эксплуатация линейных объектов				

Изм. № подл.	Подпись и дата	Взам. инв. №

Индв. № подл.	Подпись и дата	Взам. инв. №

					«Строительств о и реконструкция трубопроводов Западно- Тэбукского нефтяного месторождения (2 очередь)» - Нефтесборный коллектор скважины №№225, 228- скважина №116				
	:351:3У4(1)				Строительство, реконструкция , эксплуатация линейных объектов «Строительств о и реконструкция трубопроводов Западно- Тэбукского нефтяного месторождения (2 очередь)» - Нефтесборный коллектор скважина №281- ЗУ-42				
	:351:3У4(2)				Строительство, реконструкция , эксплуатация линейных объектов «Строительств о и реконструкция трубопроводов Западно- Тэбукского нефтяного месторождения (2 очередь)» - Нефтесборный коллектор скважина №141- точка врезки				
	:351:3У5				Строительство, реконструкция , эксплуатация линейных объектов «Строительств о и реконструкция трубопроводов Западно- Тэбукского нефтяного месторождения (2 очередь)» - Нефтесборный коллектор скважина №141- точка врезки				
	:351:3У6(1)				Строительство, реконструкция , эксплуатация линейных объектов «Строительств о и реконструкция трубопроводов Западно-				
	:351:3У6(2)								

Изм.	Колуч.	Лист	№ док.	Подпись	Дата	Строительство и реконструкция трубопроводов Западно-Тэбукского нефтяного месторождения (2 очередь)	Лист 21

					Тэбукского нефтяного месторождения (2 очередь)» - Нефтесборный коллектор скважина №241-ЗУ-42				
	:351:3У7				Строительство, реконструкция , эксплуатация линейных объектов «Строительств о и реконструкция трубопроводов Западно-Тэбукского нефтяного месторождения (2 очередь)» - Нефтесборный коллектор скважины №№431, 274-г.вр.				
	:351:3У8				Строительство, реконструкция , эксплуатация линейных объектов «Строительств о и реконструкция трубопроводов Западно-Тэбукского нефтяного месторождения (2 очередь)» - Нефтесборный коллектор скважины №№214, 213-ЗУ-42				
	:351:3У9(1)				Строительство, реконструкция , эксплуатация линейных объектов «Строительств о и реконструкция трубопроводов Западно-Тэбукского нефтяного месторождения (2 очередь)» - Нефтесборный коллектор				
	:351:3У9(2)								
	:351:3У9(3)								
	:351:3У9(4)								
	:351:3У9(5)								

Взам. инв. №	
--------------	--

Подпись и дата	
----------------	--

Инв. № подл.	
--------------	--

Изм.	Колуч.	Лист	№док.	Подпись	Дата

Строительство и реконструкция трубопроводов Западно-Тэбукского нефтяного месторождения (2 очередь)

Лист

22

					скважина №240-т.вр.; Нефтесборный коллектор скважина №212-т.вр.
	:351:ЗУ10				Строительство, реконструкция, эксплуатация линейных объектов «Строительство и реконструкция трубопроводов Западно-Тэбукского нефтяного месторождения (2 очередь)» - Нефтесборный коллектор скважины №№309, 423-ЗУ-37
	:351:ЗУ11(1)				Строительство, реконструкция, эксплуатация линейных объектов «Строительство и реконструкция трубопроводов Западно-Тэбукского нефтяного месторождения (2 очередь)» - Нефтесборный коллектор скважины №№231, 224, 208-ЗУ-37
	:351:ЗУ11(2)				Строительство, реконструкция, эксплуатация линейных объектов «Строительство и реконструкция трубопроводов Западно-Тэбукского нефтяного месторождения (2 очередь)» - Нефтесборный коллектор
	:351:ЗУ11(3)				
	:351:ЗУ12				

Взам. инв. №	
Подпись и дата	

Инв. № подл.	
--------------	--

							Строительство и реконструкция трубопроводов Западно-Тэбукского нефтяного месторождения (2 очередь)				Лист
Изм.	Колуч.	Лист	№док.	Подпись	Дата						23

					скважина №344-ЗУ-31			
351:ЗУ13(1)					Строительство, реконструкция, эксплуатация линейных объектов «Строительств			
351:ЗУ13(2)					о и реконструкция трубопроводов Западно-Тэбукского нефтяного месторождения (2 очередь)» -			
351:ЗУ13(3)					Нефтесборный коллектор ЗУ-47-ЗУ-31			
351:ЗУ13(4)					Строительство, реконструкция, эксплуатация линейных объектов «Строительств			
351:ЗУ13(5)					о и реконструкция трубопроводов Западно-Тэбукского нефтяного месторождения (2 очередь)» -			
351:ЗУ14(1)					Нефтесборный коллектор скважина №418-ЗУ-31			
351:ЗУ14(2)					Строительство, реконструкция, эксплуатация линейных объектов «Строительств			
351:ЗУ14(3)					о и реконструкция трубопроводов Западно-Тэбукского нефтяного месторождения (2 очередь)» -			
351:ЗУ14(4)					Нефтесборный коллектор скважина №417, 416-ЗУ-38			
351:ЗУ15(1)					Строительство, реконструкция, эксплуатация линейных объектов «Строительств			
351:ЗУ15(2)					о и реконструкция трубопроводов Западно-Тэбукского нефтяного месторождения (2 очередь)» -			
351:ЗУ15(3)					Нефтесборный коллектор скважины №№417, 416-ЗУ-38			
351:ЗУ15(4)								
351:ЗУ15(5)								
351:ЗУ15(6)								

Взам. инв. №

Подпись и дата

Инв. № подл.

Изм.	Колуч.	Лист	№ док.	Подпись	Дата

Строительство и реконструкция трубопроводов Западно-Тэбукского нефтяного месторождения (2 очередь)

Лист

24

					Строительство, реконструкция, эксплуатация линейных объектов «Строительство и реконструкция трубопроводов Западно-Тэбукского нефтяного месторождения (2 очередь)» -				
	351:ЗУ16(1)								
	351:ЗУ16(2)				Нефтеcборный коллектор ЗУ-25-точка врезки				
	351:ЗУ17(1)				Строительство, реконструкция, эксплуатация линейных объектов «Строительство и реконструкция трубопроводов Западно-Тэбукского нефтяного месторождения (2 очередь)» -				
	351:ЗУ17(2)				Нефтеcборный коллектор скважины №№ 179, 406, 407-ЗУ-21				
	351:ЗУ18				Строительство, реконструкция, эксплуатация линейных объектов «Строительство и реконструкция трубопроводов Западно-Тэбукского нефтяного месторождения (2 очередь)» -				
					Нефтеcборный коллектор скважина №205-точка врезки				

Индв. № подл.	
Подпись и дата	
Взам. инв. №	

							Строительство и реконструкция трубопроводов Западно-Тэбукского нефтяного месторождения (2 очередь)	Лист 25
Изм.	Колуч.	Лист	№ док.	Подпись	Дата			

ПРИЛОЖЕНИЕ Б – Письмо о согласовании с Министерством природных ресурсов и охраны окружающей среды от 19.10.2023 №02-10-8385.



**МИНИСТЕРСТВО
ПРИРОДНЫХ РЕСУРСОВ
И ОХРАНЫ ОКРУЖАЮЩЕЙ СРЕДЫ
РЕСПУБЛИКИ КОМИ
(МИНПРИРОДЫ РЕСПУБЛИКИ КОМИ)**

**КОМИ РЕСПУБЛИКАСА ВӖР-ВА
ОЗЫРЛУН ДА ГӖГӖРТАС ВИДЗАН
МИНИСТЕРСТВО**

167983, ГСП-3, г. Сыктывкар,
ул. Интернациональная, 108а
тел (8212) 286-001, факс (8212) 30-48-83
e-mail: minpr@minpr.rkomi.ru

19. 10. 2023 № *02-10-8385*

На №№ 421/06 от 27.06.2023
547/08 от 28.08.2023

ООО «МегаБит»

Комсомольская ул., 1,
село Верхние Татышлы, Татышлинский район,
Республика Башкортостан, 452830

Министерство природных ресурсов и охраны окружающей среды Республики Коми в соответствии с требованиями части 12.3. статьи 45 Градостроительного кодекса РФ, рассмотрев документацию по планировке территории (проект межевания территории) по объекту: «Строительство и реконструкция трубопроводов Западно-Тэбукского нефтяного месторождения (2 очередь)», согласовывает ее применительно к землям лесного фонда.

Лесные участки под проектируемый объект общей площадью 25,5040 га с видом разрешенного использования лесов в соответствии со статьей 25 Лесного кодекса РФ «строительство, реконструкция, эксплуатация линейных объектов» территориально расположены в границах ГУ «Сосногорское лесничество» в кварталах 118, 119, 149, 151, 152, 153, 154, 184, 185, 186, 187, 188, 189 Нижнеодесского участкового лесничества.

И.о. министра

П.Г. Азаренков

Фельцингер Виктория Георгиевна
8 (8212) 28-60-01 (доб. 547)

И.о. инв. №	
Подпись и дата	
И.о. инв. № подл.	

						Строительство и реконструкция трубопроводов Западно-Тэбукского нефтяного месторождения (2 очередь)	Лист
							26
Изм.	Колуч.	Лист	№ док.	Подпись	Дата		